



Zápis z jednání komise životního prostředí ze dne 26.5.2011

Přítomni:

Ota Dračka, Ing. Josef Kruml, Kateřina Štěpánková

Omluven: Mgr. Jiří Špička

Projednáno bylo:

1. Komise ŽP se sešla dnes v 17:15 na sídlišti s cílem:

- ✓ Posouzení současného stavu práce firmy Kohák v záležitosti posílení biodiverzity sídliště.
- ✓ Řešení další zeleně v oblasti sídliště.
- ✓ Řešení dalších záležitostí pro zlepšení podmínek

K prvnímu bodu, první odrážka:

Komise konstatuje, že současný stav vysázených stromů je neutěšený. Dodány nebyly stromy odpovídající kvality a není u nich prováděna potřebná péče. Například v současných horkých dnech dle sdělení obyvatel ze sídliště, nebyla prováděna zálivka. Viz fotodokumentace č. 1, pořízená dne 24.5.2011 v podvečer.

Podrobnější prohlídka vede komisi ŽP k podezření, že vysázené stromy jsou napadeny spálou, což může být podstatným důvodem jejich současného stavu. Komise požádala svého člena Ing. Josefa Krumla o zajištění ověření pracovníky ze Střední školy zemědělské a zahradnické v Děčíně Libverdě. Viz fotodokumentace č. 2.

Komise ŽP dále doporučuje, aby dozorem bylo provedeno přeměření vzdálenosti vysazení tří stromů podél dnes bezejmenné ulice (dříve se jmenovala U rybníčku) mezi Děčínskou ulicí a křižovatkou ulic Sídlíště, Družstevní a Vilová. V průběhu výsadby došlo při výkopech k nálezům potrubí a tak firma Kohák oproti projektu posunula vysazení stromů podstatně blíže k uvedené ulici. Jde o to, že se v těchto místech má vybudovat parkoviště a mohlo by tak dojít k likvidaci vysázených stromů. Původní výkopy pro sázení stromů viz fotodokumentace č. 3.

K prvnímu bodu, druhá odrážka

Komise konstatuje, že dosud nebyla provedena náhradní výsadba za poraženou lípu u autobusové zastávky. Dle sdělení pracovníků MěÚ mají být vysazeny tři stromy a to jinan dvoulaločnatý. Komise doporučuje provedení odstranění pařezu lípy (již obrůstá, viz fotodokumentace č. 4) a vysazení jinanů – 1x na místě poražené lípy, další dva v rozích volného prostoru na autobusovou zastávku. Návrh viz fotomontáž - fotodokumentace č. 5.

K prvnímu bodu, třetí odrážka:

- Komise doporučuje využití zelené plochy u autobusové zastávky v místech, kde je zatrubnění Ovesenského potoka, k vybudování malé vodní plochy s vodotryskem. Uvedená vodní plocha by tak sloužila k zvlhčování ovzduší v horkých letních dnech, dále jako estetická úprava sídliště, k odpočinku (možnost umístění laviček atd.) včetně zajištění vody pro zpěvné ptactvo. Vodním zdrojem může být voda z uvedeného potoka (šlo by tak o využití přirozeného spádu k tryskání vody, tj. jednalo by se o záležitost

nepotřebující k provozu žádnou jinou energii, než pohyb vody) viz příklad formou fotomontáže - fotodokumentace č. 5.

- V záležitosti zahníždění ptactva komise ŽP konstatuje, že ty panelové domy, které po zateplení pláště budov instalovaly náhradní hnízdiště, mají ptactvem budky obsazeny.
- Bylo zjištěno, že na vyhlídce v ulici Sokolský vrch má krajní lípa ve směru ke křižovatce s ulicí Pod vyhlídkou část koruny proschlou a je napadena dřevokaznou houbou (choroš šupinatý), která má jednu plodnici o průměru cca 60 cm. Viz fotodokumentace č. 6.

Poznámka:

Uvedené bylo projednáno ve čtvrtek 26.5.2011 s vedoucím odboru výstavby a životního prostředí Ing. Šohajem, následně byla proschlá část stromu odstraněna včetně houby, řezné plochy byly ošetřeny. Vzhledem k tomu, že se v uvedeném místě ukázaly dutiny, je potřebné doplnit zakrytí těchto míst tak, aby nedocházelo k zatékání dešťových srážek do dutin stromu.

2. Záležitost černých skládek:

- ✓ Nad Ovesnou u serpentýn – viz fotodokumentace 7.
- ✓ U Ovesné – viz fotodokumentace č. 8.

3. Suchý strom u mostu přes železniční trať na Českou Lípu. Tento strom je potřebné odstranit a nahradit novým. Komise ŽP konstatuje, že se jedná o důsledek neoborných zásahů při úpravě koruny stromu. Viz fotodokumentace č. 9.

Zapsal: Ota Dračka – předseda komise ŽP

Přečteno a odsouhlaseno.

Dne: 26.05.2011

Dne 31.5.2011 byla doplněna poznámka k lípě v ulici Sokolský vrch a fotomontáž – fotodokumentace č. 5.

Fotopříloha č. 1 – Posílení biodiverzity na sídlišti























































































































































































Fotopříloha č. 2 – zdravotní stav















Fotopříloha č. 3 – původní výkopy







Fotopříloha č. 4 – pařez lípy



Fotopříloha č. 5 – fotomontáž



Fotopříloha č. 6 – lípa v ulici Sokolský vrch















Fotopříloha č. 7 – černá skládka u křižovatky v serpentýnách nad Ovesnou



Fotopříloha č. 8 – černá skládka u Ovesné (získané fotografie od občana města)







Fotopříloha č. 9 – suchý strom - Sokolský vrch

