

Benešov nad Ploučnicí



Projekt péče o stromy 2019

SAFE TREES, s.r.o. | kancelář: Hlinky 162/92 | 603 00 Brno | tel.: +420 546 412 793 | ID datové schránky: yhvyups | mail: info@safetrees.c

www.safetrees.cz

Pasport zeleně veřejně přístupných ploch města Benešov nad Ploučnicí byl zpracován na objednávku města Benešov nad Ploučnicí.

Terénní šetření proběhla v měsíci září 2019.

V Brně dne 27. 9. 2019

Zpracováno firmou SAFE TREES, s. r. o

Ing. Markéta Nesrstová

VEGETAČNÍ PRVKY BODOVÉ

Skupina ploch	Plocha	Katastrální území	Parcela	Typ	Počet
Benešov	Park u kostela	Benešov nad Ploučnicí	1186	10201 - solitérní keř listnatý	2
Celkem v Park u kostela					2
Benešov	Plochy navíc	Benešov nad Ploučnicí	282/3	10201 - solitérní keř listnatý	3
Benešov	Plochy navíc	Benešov nad Ploučnicí	453/1	10201 - solitérní keř listnatý	1
Benešov	Plochy navíc	Benešov nad Ploučnicí	453/1	10202 - solitérní keř jehličnatý	1
Benešov	Plochy navíc	Benešov nad Ploučnicí	461/1	10201 - solitérní keř listnatý	1
Benešov	Plochy navíc	Benešov nad Ploučnicí	1156/1	10201 - solitérní keř listnatý	6
Benešov	Plochy navíc	Benešov nad Ploučnicí	1260/1	10201 - solitérní keř listnatý	1
Celkem v Plochy navíc					13
Benešov	Benešov nad Ploučnicí	Benešov nad Ploučnicí	535, s. 1	10201 - solitérní keř listnatý	1
Benešov	Benešov nad Ploučnicí	Benešov nad Ploučnicí	535, s. 1	10202 - solitérní keř jehličnatý	3
Benešov	Benešov nad Ploučnicí	Benešov nad Ploučnicí	50/2	10201 - solitérní keř listnatý	5
Benešov	Benešov nad Ploučnicí	Benešov nad Ploučnicí	54/2	10201 - solitérní keř listnatý	1
Benešov	Benešov nad Ploučnicí	Benešov nad Ploučnicí	54/2	10202 - solitérní keř jehličnatý	1
Benešov	Benešov nad Ploučnicí	Benešov nad Ploučnicí	117/1	10201 - solitérní keř listnatý	12
Benešov	Benešov nad Ploučnicí	Benešov nad Ploučnicí	117/1	10202 - solitérní keř jehličnatý	6
Benešov	Benešov nad Ploučnicí	Benešov nad Ploučnicí	117/6	10201 - solitérní keř listnatý	49
Benešov	Benešov nad Ploučnicí	Benešov nad Ploučnicí	117/6	10202 - solitérní keř jehličnatý	4
Benešov	Benešov nad Ploučnicí	Benešov nad Ploučnicí	117/8	10201 - solitérní keř listnatý	1
Benešov	Benešov nad Ploučnicí	Benešov nad Ploučnicí	117/8	10202 - solitérní keř jehličnatý	1
Benešov	Benešov nad Ploučnicí	Benešov nad Ploučnicí	118/2	10201 - solitérní keř listnatý	4
Benešov	Benešov nad Ploučnicí	Benešov nad Ploučnicí	118/3	10201 - solitérní keř listnatý	5
Benešov	Benešov nad Ploučnicí	Benešov nad Ploučnicí	118/8	10201 - solitérní keř listnatý	1
Benešov	Benešov nad Ploučnicí	Benešov nad Ploučnicí	149/1	10201 - solitérní keř listnatý	2
Benešov	Benešov nad Ploučnicí	Benešov nad Ploučnicí	245/6	10201 - solitérní keř listnatý	4
Benešov	Benešov nad Ploučnicí	Benešov nad Ploučnicí	245/10	10201 - solitérní keř listnatý	28
Benešov	Benešov nad Ploučnicí	Benešov nad Ploučnicí	245/10	10202 - solitérní keř jehličnatý	1
Benešov	Benešov nad Ploučnicí	Benešov nad Ploučnicí	535/2	10201 - solitérní keř listnatý	6
Benešov	Benešov nad Ploučnicí	Benešov nad Ploučnicí	585/1	10201 - solitérní keř listnatý	1
Benešov	Benešov nad Ploučnicí	Benešov nad Ploučnicí	585/2	10201 - solitérní keř listnatý	1
Benešov	Benešov nad Ploučnicí	Benešov nad Ploučnicí	630/2	10201 - solitérní keř listnatý	1
Benešov	Benešov nad Ploučnicí	Benešov nad Ploučnicí	1230/1	10201 - solitérní keř listnatý	3
Benešov	Benešov nad Ploučnicí	Benešov nad Ploučnicí	1230/1	10202 - solitérní keř jehličnatý	1
Benešov	Benešov nad Ploučnicí	Benešov nad Ploučnicí	1358/2	10201 - solitérní keř listnatý	1
Celkem v Benešov nad Ploučnicí					143
Benešov	Areál ZŠ	Benešov nad Ploučnicí	120	10201 - solitérní keř listnatý	13
Benešov	Areál ZŠ	Benešov nad Ploučnicí	120	10202 - solitérní keř jehličnatý	4
Celkem v Areál ZŠ					17
Benešov	Dětské hřiště pod jídelnou	Benešov nad Ploučnicí	795, s. 1	10202 - solitérní keř jehličnatý	1
Benešov	Dětské hřiště pod jídelnou	Benešov nad Ploučnicí	102/1	10202 - solitérní keř jehličnatý	2
Celkem v Dětské hřiště pod jídelnou					3

Skupina ploch	Plocha	Katastrální území	Parcela	Typ	Počet
Benešov	Hřbitov	Benešov nad Ploučnicí	1155	10202 - solitérní keř jehličnatý	4
Celkem v Hřbitov					4
Benešov	Park pod bílou školou	Benešov nad Ploučnicí	92/1	10201 - solitérní keř listnatý	5
Benešov	Park pod bílou školou	Benešov nad Ploučnicí	92/1	10202 - solitérní keř jehličnatý	9
Celkem v Park pod bílou školou					14
Celkový součet					196

Skupina ploch	Plocha	Katastrální území	Parcela	Typ	Počet
Benešov	Park u kostela	Benešov nad Ploučnicí	1186	20301 - plocha keřů listnatá	1
Celkem v Park u kostela					1
Benešov	Plochy navíc	Benešov nad Ploučnicí	40/6	20301 - plocha keřů listnatá	2
Benešov	Plochy navíc	Benešov nad Ploučnicí	453/1	21100 - užitková zahrada	3
Benešov	Plochy navíc	Benešov nad Ploučnicí	543/1	20301 - plocha keřů listnatá	1
Benešov	Plochy navíc	Benešov nad Ploučnicí	543/1	20500 - ruderální plocha	1
Benešov	Plochy navíc	Benešov nad Ploučnicí	543/1	21100 - užitková zahrada	1
Benešov	Plochy navíc	Benešov nad Ploučnicí	557/2	20301 - plocha keřů listnatá	2
Benešov	Plochy navíc	Benešov nad Ploučnicí	1156/1	20100 - živý plot tvarovaný	1
Benešov	Plochy navíc	Benešov nad Ploučnicí	1156/1	20301 - plocha keřů listnatá	2
Benešov	Plochy navíc	Benešov nad Ploučnicí	1156/1	21000 - předzahrádka	4
Benešov	Plochy navíc	Benešov nad Ploučnicí	1156/1	21100 - užitková zahrada	1
Benešov	Plochy navíc	Benešov nad Ploučnicí	1258/1	20303 - plocha keřů smíšená	1
Celkem v Plochy navíc					19
Benešov	Benešov nad Ploučnicí	Benešov nad Ploučnicí	535, s. 1	21000 - předzahrádka	1
Benešov	Benešov nad Ploučnicí	Benešov nad Ploučnicí	535, s. 1	21100 - užitková zahrada	1
Benešov	Benešov nad Ploučnicí	Benešov nad Ploučnicí	708, s. 1	20803 - záhon	2
Benešov	Benešov nad Ploučnicí	Benešov nad Ploučnicí	54/2	20101 - živý plot tvarovaný listnatý	1
Benešov	Benešov nad Ploučnicí	Benešov nad Ploučnicí	54/2	20302 - plocha keřů jehličnatá	1
Benešov	Benešov nad Ploučnicí	Benešov nad Ploučnicí	54/2	20803 - záhon	1
Benešov	Benešov nad Ploučnicí	Benešov nad Ploučnicí	117/1	20101 - živý plot tvarovaný listnatý	22
Benešov	Benešov nad Ploučnicí	Benešov nad Ploučnicí	117/1	20301 - plocha keřů listnatá	5
Benešov	Benešov nad Ploučnicí	Benešov nad Ploučnicí	117/1	20303 - plocha keřů smíšená	2
Benešov	Benešov nad Ploučnicí	Benešov nad Ploučnicí	117/1	20803 - záhon	7
Benešov	Benešov nad Ploučnicí	Benešov nad Ploučnicí	117/1	21000 - předzahrádka	14
Benešov	Benešov nad Ploučnicí	Benešov nad Ploučnicí	117/6	20101 - živý plot tvarovaný listnatý	15
Benešov	Benešov nad Ploučnicí	Benešov nad Ploučnicí	117/6	20301 - plocha keřů listnatá	2
Benešov	Benešov nad Ploučnicí	Benešov nad Ploučnicí	117/6	21000 - předzahrádka	11
Benešov	Benešov nad Ploučnicí	Benešov nad Ploučnicí	131/3	21803 - skupina stromů s podrostem keřů smíšená	1
Benešov	Benešov nad Ploučnicí	Benešov nad Ploučnicí	149/1	20301 - plocha keřů listnatá	1
Benešov	Benešov nad Ploučnicí	Benešov nad Ploučnicí	245/6	20803 - záhon	1
Benešov	Benešov nad Ploučnicí	Benešov nad Ploučnicí	245/6	21100 - užitková zahrada	1
Benešov	Benešov nad Ploučnicí	Benešov nad Ploučnicí	397/1	20302 - plocha keřů jehličnatá	1
Benešov	Benešov nad Ploučnicí	Benešov nad Ploučnicí	519/3	20301 - plocha keřů listnatá	3
Benešov	Benešov nad Ploučnicí	Benešov nad Ploučnicí	519/3	21100 - užitková zahrada	1
Benešov	Benešov nad Ploučnicí	Benešov nad Ploučnicí	519/4	20301 - plocha keřů listnatá	1
Benešov	Benešov nad Ploučnicí	Benešov nad Ploučnicí	535/2	20301 - plocha keřů listnatá	2
Benešov	Benešov nad Ploučnicí	Benešov nad Ploučnicí	585/1	20301 - plocha keřů listnatá	1
Benešov	Benešov nad Ploučnicí	Benešov nad Ploučnicí	585/2	20301 - plocha keřů listnatá	2

Skupina ploch	Plocha	Katastrální území	Parcela	Typ	Počet
Benešov	Benešov nad Ploučnicí	Benešov nad Ploučnicí	607/2	21100 - užitková zahrada	1
Benešov	Benešov nad Ploučnicí	Benešov nad Ploučnicí	630/2	20803 - záhon	1
Benešov	Benešov nad Ploučnicí	Benešov nad Ploučnicí	630/2	21100 - užitková zahrada	2
Benešov	Benešov nad Ploučnicí	Benešov nad Ploučnicí	695/13	21803 - skupina stromů s podrostem keřů smíšená	2
Benešov	Benešov nad Ploučnicí	Benešov nad Ploučnicí	695/18	21803 - skupina stromů s podrostem keřů smíšená	1
Benešov	Benešov nad Ploučnicí	Benešov nad Ploučnicí	695/22	21803 - skupina stromů s podrostem keřů smíšená	2
Benešov	Benešov nad Ploučnicí	Benešov nad Ploučnicí	752/1	21803 - skupina stromů s podrostem keřů smíšená	1
Benešov	Benešov nad Ploučnicí	Benešov nad Ploučnicí	752/3	21803 - skupina stromů s podrostem keřů smíšená	1
Benešov	Benešov nad Ploučnicí	Benešov nad Ploučnicí	1184/6	21300 - nálet a nárost	1
Benešov	Benešov nad Ploučnicí	Benešov nad Ploučnicí	1230/1	20101 - živý plot tvarovaný listnatý	1
Benešov	Benešov nad Ploučnicí	Benešov nad Ploučnicí	1230/4	20803 - záhon	2
Benešov	Benešov nad Ploučnicí	Benešov nad Ploučnicí	1239/1	20101 - živý plot tvarovaný listnatý	1
Benešov	Benešov nad Ploučnicí	Benešov nad Ploučnicí	1258/1	21803 - skupina stromů s podrostem keřů smíšená	1
Benešov	Benešov nad Ploučnicí	Benešov nad Ploučnicí	1331/3	21100 - užitková zahrada	1
Benešov	Benešov nad Ploučnicí	Benešov nad Ploučnicí	1341/10	21803 - skupina stromů s podrostem keřů smíšená	1
Benešov	Benešov nad Ploučnicí	Benešov nad Ploučnicí	1345/1	21803 - skupina stromů s podrostem keřů smíšená	2
Benešov	Benešov nad Ploučnicí	Benešov nad Ploučnicí	1348/29	20301 - plocha keřů listnatá	1
Benešov	Benešov nad Ploučnicí	Benešov nad Ploučnicí	1358/2	20301 - plocha keřů listnatá	1
Benešov	Benešov nad Ploučnicí	Benešov nad Ploučnicí	1373	21803 - skupina stromů s podrostem keřů smíšená	2
Celkem v Benešov nad Ploučnicí					125
Benešov	Areál ZŠ	Benešov nad Ploučnicí	120	20301 - plocha keřů listnatá	5
Benešov	Areál ZŠ	Benešov nad Ploučnicí	120	20302 - plocha keřů jehličnatá	1
Benešov	Areál ZŠ	Benešov nad Ploučnicí	120	20303 - plocha keřů smíšená	3
Benešov	Areál ZŠ	Benešov nad Ploučnicí	120	21100 - užitková zahrada	1
Benešov	Areál ZŠ	Benešov nad Ploučnicí	120	21300 - nálet a nárost	1
Benešov	Areál ZŠ	Ovesná	788	21300 - nálet a nárost	1
Celkem v Areál ZŠ					12
Benešov	Hřbitov	Benešov nad Ploučnicí	1155	20301 - plocha keřů listnatá	1
Benešov	Hřbitov	Benešov nad Ploučnicí	1155	20302 - plocha keřů jehličnatá	1
Benešov	Hřbitov	Benešov nad Ploučnicí	1155	23001 - hřbitov	1
Celkem v Hřbitov					3
Benešov	Park pod bílou školou	Benešov nad Ploučnicí	92/1	20101 - živý plot tvarovaný listnatý	5
Benešov	Park pod bílou školou	Benešov nad Ploučnicí	92/1	20102 - živý plot tvarovaný jehličnatý	2

Skupina ploch	Plocha	Katastrální území	Parcela	Typ	Počet
Benešov	Park pod bílou školou	Benešov nad Ploučnicí	92/1	20301 - plocha keřů listnatá	1
Benešov	Park pod bílou školou	Benešov nad Ploučnicí	92/1	20303 - plocha keřů smíšená	1
Benešov	Park pod bílou školou	Benešov nad Ploučnicí	92/1	20803 - záhon	1
Celkem v Park pod bílou školou					10
Benešov	Hřiště u ZŠ	Benešov nad Ploučnicí	95/1	21803 - skupina stromů s podrostem keřů smíšená	3
Celkem v Hřiště u ZŠ					3
Celkový součet					173

Skupina ploch	Plocha	Katastrální území	Parcela	Počet
Benešov	Park u kostela	Benešov nad Ploučnicí	1185/1	5
Benešov	Park u kostela	Benešov nad Ploučnicí	1186	12
Benešov	Park u kostela	Benešov nad Ploučnicí	1292/1	6
Celkem v Park u kostela				23
Benešov	Plochy navíc	Benešov nad Ploučnicí	647, s. 1	1
Benešov	Plochy navíc	Benešov nad Ploučnicí	40/6	2
Benešov	Plochy navíc	Benešov nad Ploučnicí	453/1	7
Benešov	Plochy navíc	Benešov nad Ploučnicí	461/1	4
Benešov	Plochy navíc	Benešov nad Ploučnicí	543/1	7
Benešov	Plochy navíc	Benešov nad Ploučnicí	1258/1	1
Celkem v Plochy navíc				22
Benešov	Benešov nad Ploučnicí	Benešov nad Ploučnicí	15/1, s. 1	1
Benešov	Benešov nad Ploučnicí	Benešov nad Ploučnicí	186, s. 1	1
Benešov	Benešov nad Ploučnicí	Benešov nad Ploučnicí	535, s. 1	4
Benešov	Benešov nad Ploučnicí	Benešov nad Ploučnicí	708, s. 1	5
Benešov	Benešov nad Ploučnicí	Benešov nad Ploučnicí	50/2	4
Benešov	Benešov nad Ploučnicí	Benešov nad Ploučnicí	54/2	61
Benešov	Benešov nad Ploučnicí	Benešov nad Ploučnicí	56	1
Benešov	Benešov nad Ploučnicí	Benešov nad Ploučnicí	61/1	5
Benešov	Benešov nad Ploučnicí	Benešov nad Ploučnicí	61/15	20
Benešov	Benešov nad Ploučnicí	Benešov nad Ploučnicí	61/20	2
Benešov	Benešov nad Ploučnicí	Benešov nad Ploučnicí	61/21	1
Benešov	Benešov nad Ploučnicí	Benešov nad Ploučnicí	117/1	72
Benešov	Benešov nad Ploučnicí	Benešov nad Ploučnicí	117/2	1
Benešov	Benešov nad Ploučnicí	Benešov nad Ploučnicí	117/6	55
Benešov	Benešov nad Ploučnicí	Benešov nad Ploučnicí	117/8	6
Benešov	Benešov nad Ploučnicí	Benešov nad Ploučnicí	117/32	5
Benešov	Benešov nad Ploučnicí	Benešov nad Ploučnicí	117/33	1
Benešov	Benešov nad Ploučnicí	Benešov nad Ploučnicí	118/2	13
Benešov	Benešov nad Ploučnicí	Benešov nad Ploučnicí	118/3	8
Benešov	Benešov nad Ploučnicí	Benešov nad Ploučnicí	120	8
Benešov	Benešov nad Ploučnicí	Benešov nad Ploučnicí	149/1	9
Benešov	Benešov nad Ploučnicí	Benešov nad Ploučnicí	149/5	1
Benešov	Benešov nad Ploučnicí	Benešov nad Ploučnicí	155/20	4
Benešov	Benešov nad Ploučnicí	Benešov nad Ploučnicí	160/1	1
Benešov	Benešov nad Ploučnicí	Benešov nad Ploučnicí	228/1	12
Benešov	Benešov nad Ploučnicí	Benešov nad Ploučnicí	229/5	4
Benešov	Benešov nad Ploučnicí	Benešov nad Ploučnicí	245/6	10
Benešov	Benešov nad Ploučnicí	Benešov nad Ploučnicí	245/10	63
Benešov	Benešov nad Ploučnicí	Benešov nad Ploučnicí	397/1	2
Benešov	Benešov nad Ploučnicí	Benešov nad Ploučnicí	488	15

Skupina ploch	Plocha	Katastrální území	Parcela	Počet
Benešov	Benešov nad Ploučnicí	Benešov nad Ploučnicí	489	3
Benešov	Benešov nad Ploučnicí	Benešov nad Ploučnicí	510	3
Benešov	Benešov nad Ploučnicí	Benešov nad Ploučnicí	519/3	12
Benešov	Benešov nad Ploučnicí	Benešov nad Ploučnicí	519/4	3
Benešov	Benešov nad Ploučnicí	Benešov nad Ploučnicí	519/5	2
Benešov	Benešov nad Ploučnicí	Benešov nad Ploučnicí	519/6	7
Benešov	Benešov nad Ploučnicí	Benešov nad Ploučnicí	535/2	7
Benešov	Benešov nad Ploučnicí	Benešov nad Ploučnicí	557/2	2
Benešov	Benešov nad Ploučnicí	Benešov nad Ploučnicí	564/1	1
Benešov	Benešov nad Ploučnicí	Benešov nad Ploučnicí	564/3	2
Benešov	Benešov nad Ploučnicí	Benešov nad Ploučnicí	585/1	1
Benešov	Benešov nad Ploučnicí	Benešov nad Ploučnicí	585/2	7
Benešov	Benešov nad Ploučnicí	Benešov nad Ploučnicí	628	2
Benešov	Benešov nad Ploučnicí	Benešov nad Ploučnicí	630/2	15
Benešov	Benešov nad Ploučnicí	Benešov nad Ploučnicí	1156/1	13
Benešov	Benešov nad Ploučnicí	Benešov nad Ploučnicí	1184/6	21
Benešov	Benešov nad Ploučnicí	Benešov nad Ploučnicí	1230/1	13
Benešov	Benešov nad Ploučnicí	Benešov nad Ploučnicí	1230/4	2
Benešov	Benešov nad Ploučnicí	Benešov nad Ploučnicí	1241	3
Benešov	Benešov nad Ploučnicí	Benešov nad Ploučnicí	1258/1	33
Benešov	Benešov nad Ploučnicí	Benešov nad Ploučnicí	1281/1	2
Benešov	Benešov nad Ploučnicí	Benešov nad Ploučnicí	1341/1	1
Benešov	Benešov nad Ploučnicí	Benešov nad Ploučnicí	1345/1	170
Benešov	Benešov nad Ploučnicí	Benešov nad Ploučnicí	1348/27	2
Benešov	Benešov nad Ploučnicí	Benešov nad Ploučnicí	1373	1
Benešov	Benešov nad Ploučnicí	Ovesná	695/18	1
Celkem v Benešov nad Ploučnicí				724
Benešov	Areál ZŠ	Benešov nad Ploučnicí	95/1	2
Benešov	Areál ZŠ	Benešov nad Ploučnicí	120	72
Benešov	Areál ZŠ	Ovesná	788	4
Celkem v Areál ZŠ				78
Benešov	Dětské hřiště pod jídelnou	Benešov nad Ploučnicí	795, s. 1	1
Benešov	Dětské hřiště pod jídelnou	Benešov nad Ploučnicí	102/1	9
Celkem v Dětské hřiště pod jídelnou				10
Benešov	Hřbitov	Benešov nad Ploučnicí	1155	16
Celkem v Hřbitov				16
Benešov	Park pod bílou školou	Benešov nad Ploučnicí	92/1	100
Celkem v Park pod bílou školou				100
Benešov	Hřiště u ZŠ	Benešov nad Ploučnicí	95/1	16
Benešov	Hřiště u ZŠ	Benešov nad Ploučnicí	95/2	1
Benešov	Hřiště u ZŠ	Benešov nad Ploučnicí	1421	2

Skupina ploch	Plocha	Katastrální území	Parcela	Počet
Celkem v Hřiště u ZŠ				19
Celkový součet				992

Skupina ploch	Plocha	Katastrální území	Parcela	Počet
Benešov	Plochy navíc	Benešov nad Ploučnicí	282/2	1
Benešov	Plochy navíc	Benešov nad Ploučnicí	543/1	1
Benešov	Plochy navíc	Benešov nad Ploučnicí	1156/1	1
Celkem v Plochy navíc				3
Benešov	Benešov nad Ploučnicí	Benešov nad Ploučnicí	54/2	1
Benešov	Benešov nad Ploučnicí	Benešov nad Ploučnicí	118/2	9
Benešov	Benešov nad Ploučnicí	Benešov nad Ploučnicí	118/3	1
Benešov	Benešov nad Ploučnicí	Benešov nad Ploučnicí	149/4	4
Benešov	Benešov nad Ploučnicí	Benešov nad Ploučnicí	229/5	1
Benešov	Benešov nad Ploučnicí	Benešov nad Ploučnicí	245/6	2
Benešov	Benešov nad Ploučnicí	Benešov nad Ploučnicí	282/4	1
Benešov	Benešov nad Ploučnicí	Benešov nad Ploučnicí	1156/1	4
Benešov	Benešov nad Ploučnicí	Benešov nad Ploučnicí	1348/27	1
Benešov	Benešov nad Ploučnicí	Benešov nad Ploučnicí	1348/29	1
Benešov	Benešov nad Ploučnicí	Benešov nad Ploučnicí	1358/2	1
Celkem v Benešov nad Ploučnicí				26
Benešov	Areál ZŠ	Benešov nad Ploučnicí	120	2
Celkem v Areál ZŠ				2
Benešov	Dětské hřiště pod jídelnou	Benešov nad Ploučnicí	102/1	2
Celkem v Dětské hřiště pod jídelnou				2
Benešov	Hřbitov	Benešov nad Ploučnicí	1155	12
Celkem v Hřbitov				12
Benešov	Park pod bílou školou	Benešov nad Ploučnicí	92/1	1
Celkem v Park pod bílou školou				1
Celkový součet				46

VEGETAČNÍ PRVKY PLOŠNÉ

Skupina ploch	Plocha	Katastrální území	Parcela	Typ	Výměra (m2)
Benešov	Park u kostela	Benešov nad Ploučnicí	1186	20301 - plocha keřů listnatá	36,7786
Celkem v Park u kostela					36,7786
Benešov	Plochy navíc	Benešov nad Ploučnicí	40/6	20301 - plocha keřů listnatá	25,4185
Benešov	Plochy navíc	Benešov nad Ploučnicí	453/1	21100 - užitková zahrada	2184,45
Benešov	Plochy navíc	Benešov nad Ploučnicí	543/1	20301 - plocha keřů listnatá	47,1539
Benešov	Plochy navíc	Benešov nad Ploučnicí	543/1	20500 - ruderální plocha	197,328
Benešov	Plochy navíc	Benešov nad Ploučnicí	543/1	21100 - užitková zahrada	31,9767
Benešov	Plochy navíc	Benešov nad Ploučnicí	557/2	20301 - plocha keřů listnatá	48,1675
Benešov	Plochy navíc	Benešov nad Ploučnicí	1156/1	20100 - živý plot tvarovaný	35,479
Benešov	Plochy navíc	Benešov nad Ploučnicí	1156/1	20301 - plocha keřů listnatá	24,1241
Benešov	Plochy navíc	Benešov nad Ploučnicí	1156/1	21000 - předzahrádka	50,0719
Benešov	Plochy navíc	Benešov nad Ploučnicí	1156/1	21100 - užitková zahrada	346,435
Benešov	Plochy navíc	Benešov nad Ploučnicí	1258/1	20303 - plocha keřů smíšená	33,7879
Celkem v Plochy navíc					3024,3925
Benešov	Benešov nad Ploučnicí	Benešov nad Ploučnicí	535, s. 1	21000 - předzahrádka	37,0182
Benešov	Benešov nad Ploučnicí	Benešov nad Ploučnicí	535, s. 1	21100 - užitková zahrada	246,321
Benešov	Benešov nad Ploučnicí	Benešov nad Ploučnicí	708, s. 1	20803 - záhon	6,7008
Benešov	Benešov nad Ploučnicí	Benešov nad Ploučnicí	54/2	20101 - živý plot tvarovaný listnatý	19,1
Benešov	Benešov nad Ploučnicí	Benešov nad Ploučnicí	54/2	20302 - plocha keřů jehličnatá	32,9084
Benešov	Benešov nad Ploučnicí	Benešov nad Ploučnicí	54/2	20803 - záhon	10,0272
Benešov	Benešov nad Ploučnicí	Benešov nad Ploučnicí	117/1	20101 - živý plot tvarovaný listnatý	189,79
Benešov	Benešov nad Ploučnicí	Benešov nad Ploučnicí	117/1	20301 - plocha keřů listnatá	387,995
Benešov	Benešov nad Ploučnicí	Benešov nad Ploučnicí	117/1	20303 - plocha keřů smíšená	41,6292
Benešov	Benešov nad Ploučnicí	Benešov nad Ploučnicí	117/1	20803 - záhon	330,559
Benešov	Benešov nad Ploučnicí	Benešov nad Ploučnicí	117/1	21000 - předzahrádka	493,482
Benešov	Benešov nad Ploučnicí	Benešov nad Ploučnicí	117/6	20101 - živý plot tvarovaný listnatý	187,711
Benešov	Benešov nad Ploučnicí	Benešov nad Ploučnicí	117/6	20301 - plocha keřů listnatá	58,5406
Benešov	Benešov nad Ploučnicí	Benešov nad Ploučnicí	117/6	21000 - předzahrádka	158,908
Benešov	Benešov nad Ploučnicí	Benešov nad Ploučnicí	131/3	21803 - skupina stromů s podrostem keřů smíšená	1797,07
Benešov	Benešov nad Ploučnicí	Benešov nad Ploučnicí	149/1	20301 - plocha keřů listnatá	10,8867
Benešov	Benešov nad Ploučnicí	Benešov nad Ploučnicí	245/6	20803 - záhon	17,9454
Benešov	Benešov nad Ploučnicí	Benešov nad Ploučnicí	245/6	21100 - užitková zahrada	1265,87
Benešov	Benešov nad Ploučnicí	Benešov nad Ploučnicí	397/1	20302 - plocha keřů jehličnatá	17,5316
Benešov	Benešov nad Ploučnicí	Benešov nad Ploučnicí	519/3	20301 - plocha keřů listnatá	747,97
Benešov	Benešov nad Ploučnicí	Benešov nad Ploučnicí	519/3	21100 - užitková zahrada	210,685
Benešov	Benešov nad Ploučnicí	Benešov nad Ploučnicí	519/4	20301 - plocha keřů listnatá	201,99
Benešov	Benešov nad Ploučnicí	Benešov nad Ploučnicí	535/2	20301 - plocha keřů listnatá	23,5497
Benešov	Benešov nad Ploučnicí	Benešov nad Ploučnicí	585/1	20301 - plocha keřů listnatá	63,2418
Benešov	Benešov nad Ploučnicí	Benešov nad Ploučnicí	585/2	20301 - plocha keřů listnatá	49,2879
Benešov	Benešov nad Ploučnicí	Benešov nad Ploučnicí	607/2	21100 - užitková zahrada	119,278

Skupina ploch	Plocha	Katastrální území	Parcela	Typ	Výměra (m2)
Benešov	Benešov nad Ploučnicí	Benešov nad Ploučnicí	630/2	20803 - záhon	53,5399
Benešov	Benešov nad Ploučnicí	Benešov nad Ploučnicí	630/2	21100 - užitková zahrada	288,789
Benešov	Benešov nad Ploučnicí	Benešov nad Ploučnicí	695/13	21803 - skupina stromů s podrostem keřů smíšená	24,9419
Benešov	Benešov nad Ploučnicí	Benešov nad Ploučnicí	695/18	21803 - skupina stromů s podrostem keřů smíšená	234,011
Benešov	Benešov nad Ploučnicí	Benešov nad Ploučnicí	695/22	21803 - skupina stromů s podrostem keřů smíšená	69,3103
Benešov	Benešov nad Ploučnicí	Benešov nad Ploučnicí	752/1	21803 - skupina stromů s podrostem keřů smíšená	297,943
Benešov	Benešov nad Ploučnicí	Benešov nad Ploučnicí	752/3	21803 - skupina stromů s podrostem keřů smíšená	120,706
Benešov	Benešov nad Ploučnicí	Benešov nad Ploučnicí	1184/6	21300 - nálet a nárost	184,427
Benešov	Benešov nad Ploučnicí	Benešov nad Ploučnicí	1230/1	20101 - živý plot tvarovaný listnatý	37,3044
Benešov	Benešov nad Ploučnicí	Benešov nad Ploučnicí	1230/4	20803 - záhon	2,6886
Benešov	Benešov nad Ploučnicí	Benešov nad Ploučnicí	1239/1	20101 - živý plot tvarovaný listnatý	48,5534
Benešov	Benešov nad Ploučnicí	Benešov nad Ploučnicí	1258/1	21803 - skupina stromů s podrostem keřů smíšená	741,7
Benešov	Benešov nad Ploučnicí	Benešov nad Ploučnicí	1331/3	21100 - užitková zahrada	1505,6
Benešov	Benešov nad Ploučnicí	Benešov nad Ploučnicí	1341/10	21803 - skupina stromů s podrostem keřů smíšená	73,5428
Benešov	Benešov nad Ploučnicí	Benešov nad Ploučnicí	1345/1	21803 - skupina stromů s podrostem keřů smíšená	31675,8
Benešov	Benešov nad Ploučnicí	Benešov nad Ploučnicí	1348/29	20301 - plocha keřů listnatá	66,2744
Benešov	Benešov nad Ploučnicí	Benešov nad Ploučnicí	1358/2	20301 - plocha keřů listnatá	43,3311
Benešov	Benešov nad Ploučnicí	Benešov nad Ploučnicí	1373	21803 - skupina stromů s podrostem keřů smíšená	114,912
Celkem v Benešov nad Ploučnicí					42309,3713
Benešov	Areál ZŠ	Benešov nad Ploučnicí	120	20301 - plocha keřů listnatá	193,692
Benešov	Areál ZŠ	Benešov nad Ploučnicí	120	20302 - plocha keřů jehličnatá	3,78485
Benešov	Areál ZŠ	Benešov nad Ploučnicí	120	20303 - plocha keřů smíšená	157,13
Benešov	Areál ZŠ	Benešov nad Ploučnicí	120	21100 - užitková zahrada	103,912
Benešov	Areál ZŠ	Benešov nad Ploučnicí	120	21300 - nálet a nárost	32,6327
Benešov	Areál ZŠ	Ovesná	788	21300 - nálet a nárost	36,2004
Celkem v Areál ZŠ					527,35195
Benešov	Hřbitov	Benešov nad Ploučnicí	1155	20301 - plocha keřů listnatá	8,88098
Benešov	Hřbitov	Benešov nad Ploučnicí	1155	20302 - plocha keřů jehličnatá	3,26642
Benešov	Hřbitov	Benešov nad Ploučnicí	1155	23001 - hřbitov	14376,9
Celkem v Hřbitov					14389,0474
Benešov	Park pod bílou školou	Benešov nad Ploučnicí	92/1	20101 - živý plot tvarovaný listnatý	60,032
Benešov	Park pod bílou školou	Benešov nad Ploučnicí	92/1	20102 - živý plot tvarovaný jehličnatý	2,87018
Benešov	Park pod bílou školou	Benešov nad Ploučnicí	92/1	20301 - plocha keřů listnatá	6,16315
Benešov	Park pod bílou školou	Benešov nad Ploučnicí	92/1	20303 - plocha keřů smíšená	98,6093
Benešov	Park pod bílou školou	Benešov nad Ploučnicí	92/1	20803 - záhon	18,5276
Celkem v Park pod bílou školou					186,20223
Benešov	Hřiště u ZŠ	Benešov nad Ploučnicí	95/1	21803 - skupina stromů s podrostem keřů smíšená	3275,05
Celkem v Hřiště u ZŠ					3275,05
Celkový součet (m2)					63748,19398

Skupina ploch	Plocha	Katastrální území	Parcela	Výměra (m2)
Benešov	Plochy navíc	Benešov nad Ploučnicí	282/2	17,8347
Benešov	Plochy navíc	Benešov nad Ploučnicí	543/1	145,4
Benešov	Plochy navíc	Benešov nad Ploučnicí	1156/1	21,7899
Celkem v Plochy navíc				185,0246
Benešov	Benešov nad Ploučnicí	Benešov nad Ploučnicí	54/2	218,084
Benešov	Benešov nad Ploučnicí	Benešov nad Ploučnicí	118/2	597,64
Benešov	Benešov nad Ploučnicí	Benešov nad Ploučnicí	118/3	134,775
Benešov	Benešov nad Ploučnicí	Benešov nad Ploučnicí	149/4	75,391
Benešov	Benešov nad Ploučnicí	Benešov nad Ploučnicí	229/5	21,0322
Benešov	Benešov nad Ploučnicí	Benešov nad Ploučnicí	245/6	53,1701
Benešov	Benešov nad Ploučnicí	Benešov nad Ploučnicí	282/4	98,3356
Benešov	Benešov nad Ploučnicí	Benešov nad Ploučnicí	1156/1	57,6159
Benešov	Benešov nad Ploučnicí	Benešov nad Ploučnicí	1348/27	7,27844
Benešov	Benešov nad Ploučnicí	Benešov nad Ploučnicí	1348/29	40,9383
Benešov	Benešov nad Ploučnicí	Benešov nad Ploučnicí	1358/2	62,3313
Celkem v Benešov nad Ploučnicí				1366,59184
Benešov	Areál ZŠ	Benešov nad Ploučnicí	120	337,328
Celkem v Areál ZŠ				337,328
Benešov	Dětské hřiště pod jídelnou	Benešov nad Ploučnicí	102/1	76,2992
Celkem v Dětské hřiště pod jídelnou				76,2992
Benešov	Hřbitov	Benešov nad Ploučnicí	1155	1405,75
Celkem v Hřbitov				1405,75
Benešov	Park pod bílou školou	Benešov nad Ploučnicí	92/1	244,637
Celkem v Park pod bílou školou				244,637
Celkový součet (m2)				3615,63064

TRÁVNÍKY

Skupina ploch	Plocha	Katastrální území	Parcela	Typ	1:5 / R	1:5 / 0,5M	1:5 / 1M	1:5 / 2M	1:5-1:2 / R	1:5-1:2 / 0,5M	1:5-1:2 / 1M	1:5-1:2 / 2M	1:2 / R	1:2 / 0,5M	1:2 / 1M	1:2 / 2M	Celkový součet
Benešov	Benešov nad Ploučnicí	Benešov nad Ploučnicí	54/2	50200 - parkový	0	0	2477	0	0	0	3056	0	0	0	0	0	5533
Benešov	Benešov nad Ploučnicí	Benešov nad Ploučnicí	61/1	50200 - parkový	0	0	0	0	0	0	1718	0	0	0	0	0	1718
Benešov	Benešov nad Ploučnicí	Benešov nad Ploučnicí	61/15	50200 - parkový	0	0	587	0	0	0	285	0	0	0	0	0	872
Benešov	Benešov nad Ploučnicí	Benešov nad Ploučnicí	61/15	51001 - travní porost řídký	0	0	0	0	23	0	0	0	0	0	0	0	23
Benešov	Benešov nad Ploučnicí	Benešov nad Ploučnicí	61/20	50200 - parkový	0	0	0	0	0	0	94	0	0	0	0	0	94
Benešov	Benešov nad Ploučnicí	Benešov nad Ploučnicí	101/2	50300 - luční	0	0	0	0	0	0	222	0	0	0	0	0	222
Benešov	Benešov nad Ploučnicí	Benešov nad Ploučnicí	102/1	50300 - luční	0	0	0	0	0	0	719	0	0	0	0	0	719
Benešov	Benešov nad Ploučnicí	Benešov nad Ploučnicí	102/12	50300 - luční	0	0	0	0	0	0	9	0	0	0	0	0	9
Benešov	Benešov nad Ploučnicí	Benešov nad Ploučnicí	117/1	50200 - parkový	0	0	13461	0	0	0	0	0	0	0	0	0	13461
Benešov	Benešov nad Ploučnicí	Benešov nad Ploučnicí	117/1	50300 - luční	0	0	29	0	0	0	0	0	0	0	0	0	29
Benešov	Benešov nad Ploučnicí	Benešov nad Ploučnicí	117/6	50200 - parkový	0	0	6594	0	0	0	751	0	0	0	0	0	7345
Benešov	Benešov nad Ploučnicí	Benešov nad Ploučnicí	117/7	50200 - parkový	0	0	75	0	0	0	0	0	0	0	0	0	75
Benešov	Benešov nad Ploučnicí	Benešov nad Ploučnicí	117/8	50200 - parkový	0	0	418	0	0	0	0	0	0	0	0	0	418
Benešov	Benešov nad Ploučnicí	Benešov nad Ploučnicí	117/32	50200 - parkový	0	0	0	0	0	0	786	0	0	0	0	0	786
Benešov	Benešov nad Ploučnicí	Benešov nad Ploučnicí	118/2	50200 - parkový	0	0	0	0	0	0	4308	0	0	0	0	0	4308
Benešov	Benešov nad Ploučnicí	Benešov nad Ploučnicí	118/2	50300 - luční	0	0	0	0	0	0	94	0	0	0	0	0	94
Benešov	Benešov nad Ploučnicí	Benešov nad Ploučnicí	118/3	50200 - parkový	0	0	0	0	0	0	82	0	0	0	0	0	82
Benešov	Benešov nad Ploučnicí	Benešov nad Ploučnicí	118/3	50300 - luční	0	0	0	0	0	0	3	0	0	0	0	0	3
Benešov	Benešov nad Ploučnicí	Benešov nad Ploučnicí	118/5	50300 - luční	0	0	0	0	0	0	281	0	0	0	0	0	281
Benešov	Benešov nad Ploučnicí	Benešov nad Ploučnicí	118/8	50300 - luční	0	0	0	0	0	0	227	0	0	0	0	0	227

Skupina ploch	Plocha	Katastrální území	Parcela	Typ	1:5 / R	1:5 / 0,5M	1:5 / 1M	1:5 / 2M	1:5-1:2 / R	1:5-1:2 / 0,5M	1:5-1:2 / 1M	1:5-1:2 / 2M	1:2 / R	1:2 / 0,5M	1:2 / 1M	1:2 / 2M	Celkový součet
Benešov	Benešov nad Ploučnicí	Benešov nad Ploučnicí	1239/1	50200 - parkový	0	89	0	0	0	0	0	0	0	0	0	0	89
Benešov	Benešov nad Ploučnicí	Benešov nad Ploučnicí	1240	50200 - parkový	0	0	0	0	0	0	187	0	0	0	0	0	187
Benešov	Benešov nad Ploučnicí	Benešov nad Ploučnicí	1241	50200 - parkový	6	0	0	0	121	0	119	0	0	0	0	0	246
Benešov	Benešov nad Ploučnicí	Benešov nad Ploučnicí	1281/1	50200 - parkový	0	0	243	0	0	0	0	0	0	0	0	0	243
Benešov	Benešov nad Ploučnicí	Benešov nad Ploučnicí	1348/27	50200 - parkový	0	0	0	0	0	0	2524	0	0	0	0	0	2524
Benešov	Benešov nad Ploučnicí	Benešov nad Ploučnicí	1348/29	50300 - luční	0	0	0	0	0	0	849	0	0	0	0	0	849
Benešov	Benešov nad Ploučnicí	Benešov nad Ploučnicí	1358/2	50300 - luční	0	0	0	0	0	0	3207	0	0	0	0	0	3207
Benešov	Benešov nad Ploučnicí	Benešov nad Ploučnicí	1424	50300 - luční	0	0	0	0	0	0	4	0	0	0	0	0	4
Celkem v Benešov nad Ploučnicí																	69524
Benešov	Areál ZŠ	Benešov nad Ploučnicí	102/1	50200 - parkový	0	0	129	0	0	0	0	0	0	0	0	0	129
Benešov	Areál ZŠ	Benešov nad Ploučnicí	118/5	50200 - parkový	0	0	0	0	0	0	1178	0	0	0	0	0	1178
Benešov	Areál ZŠ	Benešov nad Ploučnicí	120	50200 - parkový	0	0	1693	0	0	0	2494	0	0	0	0	0	4187
Benešov	Areál ZŠ	Ovesná	788	50200 - parkový	0	0	102	0	0	0	0	0	0	0	0	0	102
Celkem v Areál ZŠ																	5596
Benešov	Dětské hřiště pod jídelnou	Benešov nad Ploučnicí	795, s. 1	50200 - parkový	0	0	89	0	0	0	0	0	0	0	0	0	89
Benešov	Dětské hřiště pod jídelnou	Benešov nad Ploučnicí	102/1	50200 - parkový	0	0	0	0	168	0	2067	0	0	0	0	0	2235
Benešov	Dětské hřiště pod jídelnou	Benešov nad Ploučnicí	102/12	50200 - parkový	0	47	0	0	0	0	0	0	0	0	0	0	47
Celkem v Dětské hřiště pod jídelnou																	2371
Benešov	Park pod bílou školou	Benešov nad Ploučnicí	92/1	50200 - parkový	0	0	0	0	0	0	8140	0	0	0	0	0	8140
Celkem v Park pod bílou školou																	8140
Benešov	Hřiště u ZŠ	Benešov nad Ploučnicí	95/1	50200 - parkový	0	0	2713	0	0	0	1058	0	0	0	0	0	3771
Benešov	Hřiště u ZŠ	Benešov nad Ploučnicí	120	50200 - parkový	0	0	0	0	0	0	519	0	0	0	0	0	519
Benešov	Hřiště u ZŠ	Benešov nad Ploučnicí	1421	50200 - parkový	0	0	470	0	0	0	0	0	0	0	0	0	470
Celkem v Hřiště u ZŠ																	4760
Celkový součet																	107999

TECHNICKÉ PRVKY PLOŠNÉ

Skupina ploch	Plocha	Katastrální území	Parcela	Typ	Výměra (m2)
Benešov	Plochy navíc	Benešov nad Ploučnicí	228/1	40300 - sportovní hřiště	143,425
Benešov	Plochy navíc	Benešov nad Ploučnicí	461/1	40301 - sportovní hřiště s travnatým povrchem	8123,27
Benešov	Plochy navíc	Benešov nad Ploučnicí	1156/1	40301 - sportovní hřiště s travnatým povrchem	272,291
Celkem v Plochy navíc					8538,986
Benešov	Benešov nad Ploučnicí	Benešov nad Ploučnicí	54/2	40100 - pískoviště	55,6772
Benešov	Benešov nad Ploučnicí	Benešov nad Ploučnicí	117/1	40302 - sportovní hřiště s asfaltovým povrchem	450,666
Benešov	Benešov nad Ploučnicí	Benešov nad Ploučnicí	117/1	40400 - dětská hřiště	53,6987
Benešov	Benešov nad Ploučnicí	Benešov nad Ploučnicí	245/10	40201 - bazén	1170,47
Benešov	Benešov nad Ploučnicí	Benešov nad Ploučnicí	245/10	40300 - sportovní hřiště	519,371
Celkem v Benešov nad Ploučnicí					2249,8829
Benešov	Areál ZŠ	Benešov nad Ploučnicí	101/2	40307 - sportovní hřiště s betonovým povrchem	108,819
Benešov	Areál ZŠ	Benešov nad Ploučnicí	120	40307 - sportovní hřiště s betonovým povrchem	606,593
Benešov	Areál ZŠ	Benešov nad Ploučnicí	120	41200 - zídka	27,3888
Celkem v Areál ZŠ					742,8008
Benešov	Dětské hřiště pod jídelnou	Benešov nad Ploučnicí	102/1	40400 - dětská hřiště	183,583
Benešov	Dětské hřiště pod jídelnou	Benešov nad Ploučnicí	102/1	40600 - schodiště	13,401
Benešov	Dětské hřiště pod jídelnou	Benešov nad Ploučnicí	102/1	41502 - budova dřevěná	35,0289
Celkem v Dětské hřiště pod jídelnou					232,0129
Benešov	Park pod bílou školou	Benešov nad Ploučnicí	92/1	40400 - dětská hřiště	118,518
Benešov	Park pod bílou školou	Benešov nad Ploučnicí	92/1	41506 - pomník	22,3245
Celkem v Park pod bílou školou					140,8425
Benešov	Hřiště u ZŠ	Benešov nad Ploučnicí	56	40301 - sportovní hřiště s travnatým povrchem	188,169
Benešov	Hřiště u ZŠ	Benešov nad Ploučnicí	95/1	40301 - sportovní hřiště s travnatým povrchem	3608,01
Benešov	Hřiště u ZŠ	Benešov nad Ploučnicí	95/1	40307 - sportovní hřiště s betonovým povrchem	702,657
Celkem v Hřiště u ZŠ					4498,836
Celkový součet (m2)					16403,3611

TECHNICKÉ PRVKY BODOVÉ

Skupina ploch	Plocha	Katastrální území	Parcela	Typ	Počet
Benešov	Plochy navíc	Benešov nad Ploučnicí	228/1	40300 - sportovní hřiště	1
Benešov	Plochy navíc	Benešov nad Ploučnicí	461/1	40301 - sportovní hřiště s travnatým povrchem	1
Benešov	Plochy navíc	Benešov nad Ploučnicí	1156/1	40301 - sportovní hřiště s travnatým povrchem	1
Celkem v Plochy navíc					3
Benešov	Benešov nad Ploučnicí	Benešov nad Ploučnicí	54/2	40100 - pískoviště	1
Benešov	Benešov nad Ploučnicí	Benešov nad Ploučnicí	117/1	40302 - sportovní hřiště s asfaltovým povrchem	1
Benešov	Benešov nad Ploučnicí	Benešov nad Ploučnicí	117/1	40400 - dětská hřiště	1
Benešov	Benešov nad Ploučnicí	Benešov nad Ploučnicí	245/10	40201 - bazén	1
Benešov	Benešov nad Ploučnicí	Benešov nad Ploučnicí	245/10	40300 - sportovní hřiště	2
Celkem v Benešov nad Ploučnicí					6
Benešov	Areál ZŠ	Benešov nad Ploučnicí	101/2	40307 - sportovní hřiště s betonovým povrchem	1
Benešov	Areál ZŠ	Benešov nad Ploučnicí	120	40307 - sportovní hřiště s betonovým povrchem	1
Benešov	Areál ZŠ	Benešov nad Ploučnicí	120	41200 - zídka	1
Celkem v Areál ZŠ					3
Benešov	Dětské hřiště pod jídelnou	Benešov nad Ploučnicí	102/1	40400 - dětská hřiště	1
Benešov	Dětské hřiště pod jídelnou	Benešov nad Ploučnicí	102/1	40600 - schodiště	1
Benešov	Dětské hřiště pod jídelnou	Benešov nad Ploučnicí	102/1	41502 - budova dřevěná	1
Celkem v Dětské hřiště pod jídelnou					3
Benešov	Park pod bílou školou	Benešov nad Ploučnicí	92/1	40400 - dětská hřiště	1
Benešov	Park pod bílou školou	Benešov nad Ploučnicí	92/1	41506 - pomník	1
Celkem v Park pod bílou školou					2
Benešov	Hřiště u ZŠ	Benešov nad Ploučnicí	56	40301 - sportovní hřiště s travnatým povrchem	1
Benešov	Hřiště u ZŠ	Benešov nad Ploučnicí	95/1	40301 - sportovní hřiště s travnatým povrchem	2
Benešov	Hřiště u ZŠ	Benešov nad Ploučnicí	95/1	40307 - sportovní hřiště s betonovým povrchem	1
Celkem v Hřiště u ZŠ					4
Celkový součet					21



CESTY

Skupina ploch	Plocha	Katastrální území	Parcela	Typ	Výměra (m2)
Benešov	Park u kostela	Benešov nad Ploučnicí	1185/1	60100 - pěší cesta	20,7036
Benešov	Park u kostela	Benešov nad Ploučnicí	1185/2	60100 - pěší cesta	5,14539
Benešov	Park u kostela	Benešov nad Ploučnicí	1186	60100 - pěší cesta	450,225
Celkem v Park u kostela					476,07399
Benešov	Benešov nad Ploučnicí	Benešov nad Ploučnicí	50/2	61300 - parkoviště (bez rozlišení povrchu)	1595,26
Benešov	Benešov nad Ploučnicí	Benešov nad Ploučnicí	54/2	61300 - parkoviště (bez rozlišení povrchu)	320,6
Benešov	Benešov nad Ploučnicí	Benešov nad Ploučnicí	118/2	60200 - chodník	116,413
Benešov	Benešov nad Ploučnicí	Benešov nad Ploučnicí	1184/6	60200 - chodník	172,318
Benešov	Benešov nad Ploučnicí	Benešov nad Ploučnicí	1358/4	60200 - chodník	212,752
Celkem v Benešov nad Ploučnicí					2417,343
Benešov	Areál ZŠ	Benešov nad Ploučnicí	120	60200 - chodník	44,1282
Celkem v Areál ZŠ					44,1282
Benešov	Dětské hřiště pod jídelnou	Benešov nad Ploučnicí	102/1	60200 - chodník	157,408
Benešov	Dětské hřiště pod jídelnou	Benešov nad Ploučnicí	102/12	60200 - chodník	138,646
Celkem v Dětské hřiště pod jídelnou					296,054
Celkový součet (m2)					3233,59919





Skupina ploch	Plocha	Katastrální území	Parcela	Typ	Počet
Benešov	Park u kostela	Benešov nad Ploučnicí	1185/1	60100 - pěší cesta	3
Benešov	Park u kostela	Benešov nad Ploučnicí	1185/2	60100 - pěší cesta	1
Benešov	Park u kostela	Benešov nad Ploučnicí	1186	60100 - pěší cesta	8
Celkem v Park u kostela					12
Benešov	Benešov nad Ploučnicí	Benešov nad Ploučnicí	50/2	61300 - parkoviště (bez rozlišení povrchu)	1
Benešov	Benešov nad Ploučnicí	Benešov nad Ploučnicí	54/2	61300 - parkoviště (bez rozlišení povrchu)	1
Benešov	Benešov nad Ploučnicí	Benešov nad Ploučnicí	118/2	60200 - chodník	1
Benešov	Benešov nad Ploučnicí	Benešov nad Ploučnicí	1184/6	60200 - chodník	1
Benešov	Benešov nad Ploučnicí	Benešov nad Ploučnicí	1358/4	60200 - chodník	2
Celkem v Benešov nad Ploučnicí					6
Benešov	Areál ZŠ	Benešov nad Ploučnicí	120	60200 - chodník	1
Celkem v Areál ZŠ					1
Benešov	Dětské hřiště pod jídelnou	Benešov nad Ploučnicí	102/1	60200 - chodník	4
Benešov	Dětské hřiště pod jídelnou	Benešov nad Ploučnicí	102/12	60200 - chodník	3
Celkem v Dětské hřiště pod jídelnou					7
Celkový součet					26

MAPOVÉ PODKLADY


















Legenda - Trávníky: Sklon

-  1:2
-  1:5-1:2

Legenda - Technické plošné prvky: Typ

 41507 (kolumbárium)	 41103 (oplocení zdobné kovové)
 41505 (kříž)	 41102 (oplocení dřevěné pláňkové)
 40200 (vodní nádrž)	 40371 (minigolf)
 43000 (menší zpevněná plocha - ostatní)	 41100 (oplocení)
 40303 (sportovní hřiště s antukovým povrchem)	 40601 (schody do objektu)
 41506 (pomník)	 41000 (travní rohož)
 44000 (hrob)	 40700 (menší zpevněná plocha bez rozlišení povrchů)
 40306 (sportovní hřiště s pískovým povrchem)	 40400 (dětská hřiště)
 40307 (sportovní hřiště s betonovým povrchem)	 40800 (rybník)
 40304 (sportovní hřiště s umělou trávou)	 40504 (menší zpevněná plocha písková)
 40305 (sportovní hřiště se škvárou)	 40505 (menší zpevněná plocha dlážděná)
 40900 (vodní tok)	 40506 (menší zpevněná plocha kostková)
 41101 (oplocení zdobné dřevěné)	 40509 (menší zpevněná plocha panelová)
 41503 (budova podchodná)	 40500 (menší zpevněná plocha bez rozlišení povrchu)
 40602 (schody na veřejné prostranství)	 40501 (menší zpevněná plocha asfaltová)
 41200 (zídka)	 40502 (menší zpevněná plocha betonová)
 41502 (budova dřevěná)	 40503 (menší zpevněná plocha mlatová)
 41501 (budova zděná)	 41201 (zídka kamenná)
 41504 (kostel)	 41202 (zídka kamenná s plotem)

Legenda - Technické plošné prvky: Typ

-  40510 (menší zpevněná plocha šterková)
-  40100 (pískoviště)
-  40101 (pískoviště s dřevěným okrajem)
-  40102 (pískoviště s betonovým okrajem)
-  40103 (pískoviště s plastovým okrajem)
-  40202 (kašna)
-  40300 (sportovní hřiště)
-  40301 (sportovní hřiště s travnatým povrchem)
-  40302 (sportovní hřiště s asfaltovým povrchem)
-  40401 (skluzavka)
-  40511 (menší zpevněná plocha cihlová)
-  40512 (menší zpevněná plocha pryžová)
-  40513 (menší zpevněná plocha s oblázky)
-  40521 (betonový dešťový svod)
-  40600 (schodiště)
-  41104 (gabion)
-  41400 (mostek)

Legenda - Vegetační plošné prvky: Typ

-  21101 (užitková zahrada bez dřevnatých rostlin)
-  21100 (užitková zahrada)
-  21102 (užitková zahrada s dřevnatými roslinami)
-  21000 (předzahrádka)
-  21001 (předzahrádka bez dřevnatých rostlin)
-  21002 (předzahrádka s dřevnatými rostlinami)
-  21902 (skupina stromů s podrostem přírodě blízkých společenstev jehličnatá)
-  20403 (pokryvná výsadba keřů smíšená)
-  20402 (pokryvná výsadba keřů jehličnatá)
-  20401 (pokryvná výsadba keřů listnatá)
-  20400 (pokryvná výsadba keřů)
-  21703 (skupina stromů s podrostem trávníku smíšená)
-  21702 (skupina stromů s podrostem trávníku jehličnatá)
-  21701 (skupina stromů s podrostem trávníku listnatá)
-  21700 (skupina stromů s podrostem trávníku)
-  20502 (ruderální plocha s dřevnatými rostlinami)
-  20500 (ruderální plocha)
-  20501 (ruderální plocha bez dřevnatých rostlin)
-  21602 (skupina stromů bez podrostu jehličnatá)

Legenda - Vegetační plošné prvky: Typ

-  21603 (skupina stromů bez podrostu smíšená)
-  21600 (skupina stromů bez podrostu)
-  21601 (skupina stromů bez podrostu listnatá)
-  21501 (porost vodních toků listnatý)
-  21500 (porost vodních toků)
-  21503 (porost vodních toků smíšený)
-  21502 (porost vodních toků jehličnatý)
-  21206 (přírodě blízké společenství bylinné s větším výskytem dřevin)
-  21400 (lesní porost)
-  21401 (lesní porost listnatý)
-  21402 (lesní porost jehličnatý)
-  21403 (lesní porost smíšený)
-  21901 (skupina stromů s podrostem přírodě blízkých společenstev listnatá)
-  21204 (přírodě blízké společenství bylinné bez dřevin)
-  21900 (skupina stromů s podrostem přírodě blízkých společenstev)
-  21205 (přírodě blízké společenství bylinné s občasným výskytem dřevin)
-  21903 (skupina stromů s podrostem přírodě blízkých společenstev smíšená)
-  20601 (popínávka stálezelená)
-  20600 (popínávka)

































Legenda - Vegetační plošné prvky: Typ

	20603 (popínavka smíšená)
	20602 (popínavka opadavá)
	20900 (záhon růží)
	20700 (záhon letniček)
	21303 (nálet a nárost smíšený)
	21302 (nálet a nárost jehličnatý)
	21301 (nálet a nárost listnatý)
	21300 (nálet a nárost)
	21202 (přírodě blízké společenství vodní)
	21203 (přírodě blízké společenství luční)
	21200 (přírodě blízké společenství)
	21201 (přírodě blízké společenství stepní)
	20102 (živý plot tvarovaný jehličnatý)
	20103 (živý plot tvarovaný smíšený)
	20100 (živý plot tvarovaný)
	20101 (živý plot tvarovaný listnatý)
	20201 (živý plot netvarovaný listnatý)
	20200 (živý plot netvarovaný)
	20203 (živý plot netvarovaný smíšený)







































Legenda - Vegetační plošné prvky: Typ

-  20202 (živý plot netvarovaný jehličnatý)
-  20304 (plocha keřů jehličnatá tvarovaná)
-  20305 (plocha keřů smíšená tvarovaná)
-  20306 (plocha keřů listnatá tvarovaná)
-  20300 (plocha keřů)
-  20301 (plocha keřů listnatá)
-  20302 (plocha keřů jehličnatá)
-  20303 (plocha keřů smíšená)
-  21800 (skupina stromů s podrostem keřů)
-  21801 (skupina stromů s podrostem keřů listnatá)
-  21802 (skupina stromů s podrostem keřů jehličnatá)
-  21803 (skupina stromů s podrostem keřů smíšená)
-  20800 (záhon trvalek)
-  21006 (předzahrádka s podílem trávy do 50% bez dřevnatých rostlin)
-  21007 (předzahrádka s podílem trávy do 30% s dřevnatými rostlinami)
-  21008 (předzahrádka s podílem trávy do 50% s dřevnatými rostlinami)
-  23000 (jiný porost)
-  23002 (plocha vez vegetačního krytu)
-  23003 (pole)

Legenda - Technické bodové prvky: Typ

 30750 (pružinová kolébačka)	 30108 (odpadkový koš plastový)
 30751 (pružinová lavice)	 30107 (odpadkový koš kovový)
 30701 (kolotoč)	 30106 (odpadkový koš litinový)
 31100 (sloupek)	 30105 (odpadkový koš kovový s pletivem)
 30500 (sušák)	 30104 (odpadkový koš kovový s betonovým krytem)
 31200 (sloup)	 30103 (odpadkový koš kovový s dřevěným krytem)
 30760 (skluzavka)	 30102 (odpadkový koš bez psích sáčků)
 30767 (šestihran)	 30101 (odpadkový koš včetně psích sáčků)
 30766 (trojhran)	 30100 (odpadkový koš)
 31703 (kanalizační vpust betonová)	 31400 (poštovní schránka)
 30769 (čtyřhran)	 30770 (herní sestava)
 30768 (otočný talíř)	 31900 (rozvaděč)
 31700 (kanalizační vpust)	 30600 (drobné stavba)
 31010 (lampa veřejného osvětlení na semaforu)	 30601 (přístřešek)
 30900 (dopravní značka)	 30602 (pergola)
 31704 (kanalizační vpust plastová)	 30603 (altán)
 31500 (poklop)	 30604 (chalupa)
 31501 (kanalizační poklop)	 30605 (bouda)
 31502 (jiný kryt)	 31004 (lampa veřejného osvětlení výložníková)







Legenda - Technické bodové prvky: Typ

 31007 (lampa veřejného osvětlení výložníková (4 svítidla))	 30470 (lavička dvoustranná)
 30702 (malý kolotoč ke stání)	 31304 (branka)
 31009 (lampa veřejného osvětlení na domě (2 svítidla))	 31305 (fitness)
 31008 (lampa veřejného osvětlení na domě)	 31302 (basketbalový koš)
 31005 (lampa veřejného osvětlení výložníková (2 svítidla))	 31303 (sloupky na uchycení sítě)
 30700 (herní prvek)	 31300 (sportovní vybavenost)
 30703 (malý kolotoč k sezení)	 31301 (stůl na stolní tenis)
 31006 (lampa veřejného osvětlení výložníková (3 svítidla))	 30712 (houpačka vahadlová dvoumístná)
 31001 (lampa veřejného osvětlení sadová)	 30713 (houpačka závěsná)
 30704 (kolotoč certifikovaný)	 30710 (houpačka)
 31003 (lampa veřejného osvětlení sadová (4 svítidla))	 30711 (houpačka vahadlová)
 31000 (lampa veřejného osvětlení)	 30301 (orientační tabule s elektronikou)
 31801 (stojan na kola)	 30300 (orientační tabule)
 31002 (lampa veřejného osvětlení sadová (2 svítidla))	 30303 (informační tabule)
 32000 (kabelová spojka)	 30302 (provozní řád)
 31800 (ostatní)	 30781 (šplhací zahrada)
 30200 (klepač)	 30780 (šplhací souprava)
 30472 (lavička bez opěradla)	 30783 (polygon)
 30471 (lavička s kovovými nohami)	 30782 (šplhací stěna)

Legenda - Technické bodové prvky: Typ

 30785 (bradla)	 30401 (lavička celodřevěná)
 30784 (šplhadlo)	 30120 (kontejner)
 30787 (domeček)	 30721 (herní prvek bez skluzavky)
 30786 (hrazda)	 30720 (herní prvek se skluzavkou)
 30789 (tabule)	 30806 (plastika)
 30788 (otáčedlo)	 30730 (prolézačka)
 30705 (kolotoč necertifikovaný)	 30731 (prolézačka certifikovaná)
 31020 (slavnostní osvětlení)	 30732 (prolézačka necertifikovaná)
 31702 (kanalizační vpust ocelová)	 31601 (kohout vodovodu)
 30793 (lezecká stěna)	 31600 (hydrant)
 30790 (dřevěná věž)	 30403 (lavička s betonovými nohami)
 31701 (kanalizační vpust litinová)	 30715 (trampolína)
 30796 (lanovka)	 30771 (lanová herní sestava)
 30797 (stříška)	 30772 (herní sestava se skluzem/houpačkou)
 30794 (kladina)	 30800 (umělecký prvek)
 30799 (šplhací tyče)	 30801 (socha)
 33500 (spojka kabeláže)	 31210 (hodiny na sloupu)
 30402 (lavička celodřevěná atypická)	 31306 (skate prvek)
 30400 (lavička)	 32100 (stůl)

Legenda - Technické bodové prvky: Typ

-  32101 (sedátko)
-  30110 (popelník)
-  30606 (mobilní toaleta)
-  30730 (prolézačka)
-  30802 (drobná sakrální stavba)
-  31602 (vodotrysk)

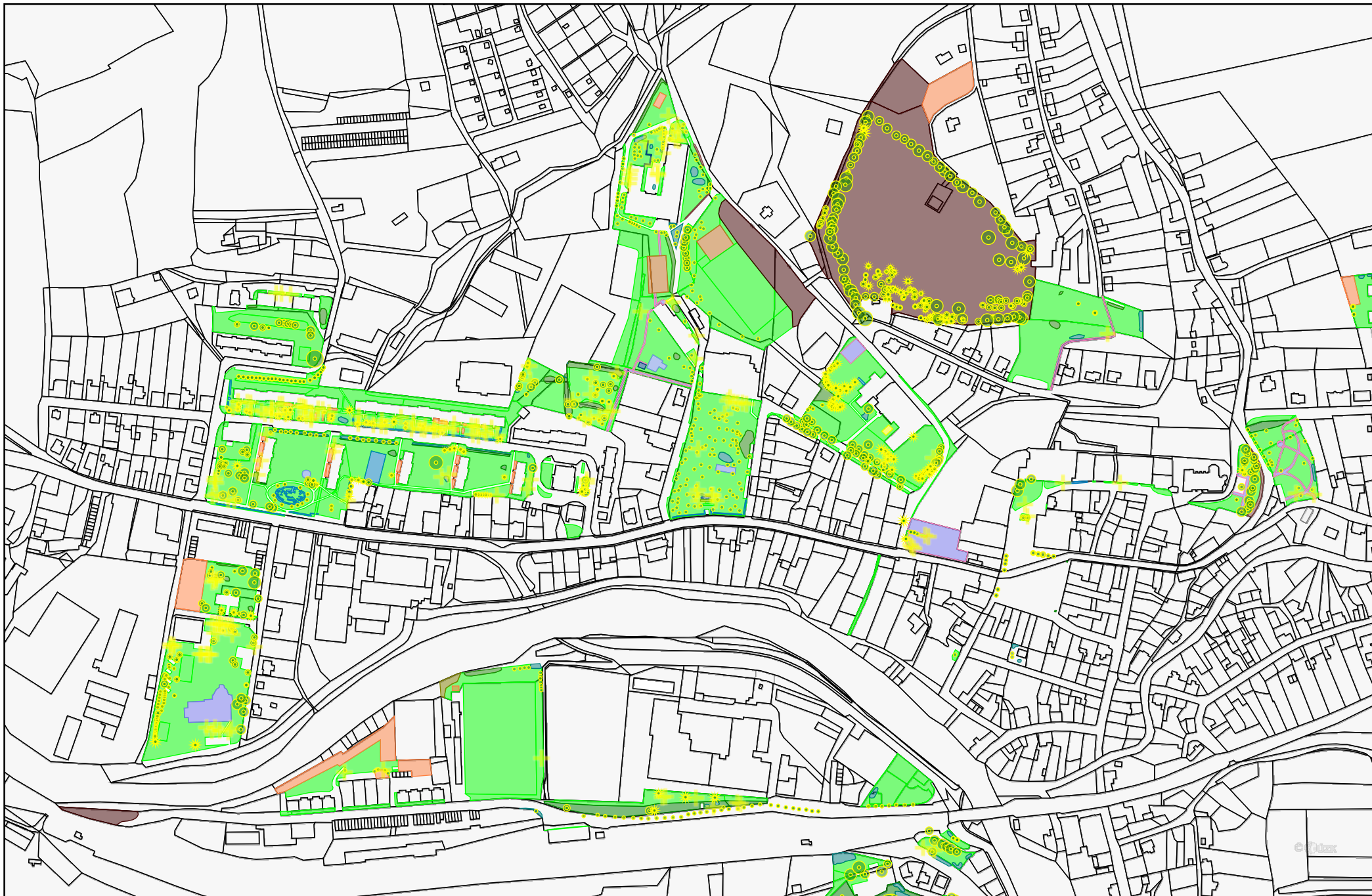
Legenda - Vegetační bodové prvky: Typ

- 10303 (mobilní zeleň s trvalým zdobným krytem)
- 11018 (nálet dřevin a nárost dřevin-bodový)
- 10301 (mobilní zeleň dočasná)
- 10300 (mobilní zeleň)
- + 10202 (solitérní keř jehličnatý)
- + 10200 (solitérní keř)
- + 10201 (solitérní keř listnatý)
- 10101 (strom listnatý)
- 10101 (strom listnatý)
- 10102 (strom jehličnatý)
- ◆ 11005 (popínavá rostlina)
- * 11007 (trvalka)
- 11006 (růže)
- 10204 (keř listnatý opadavý)

Benešov nad Ploučnicí(1:5000) - Klad listů (1:10625)



Benešov nad Ploučnicí(1:5000), 1/3



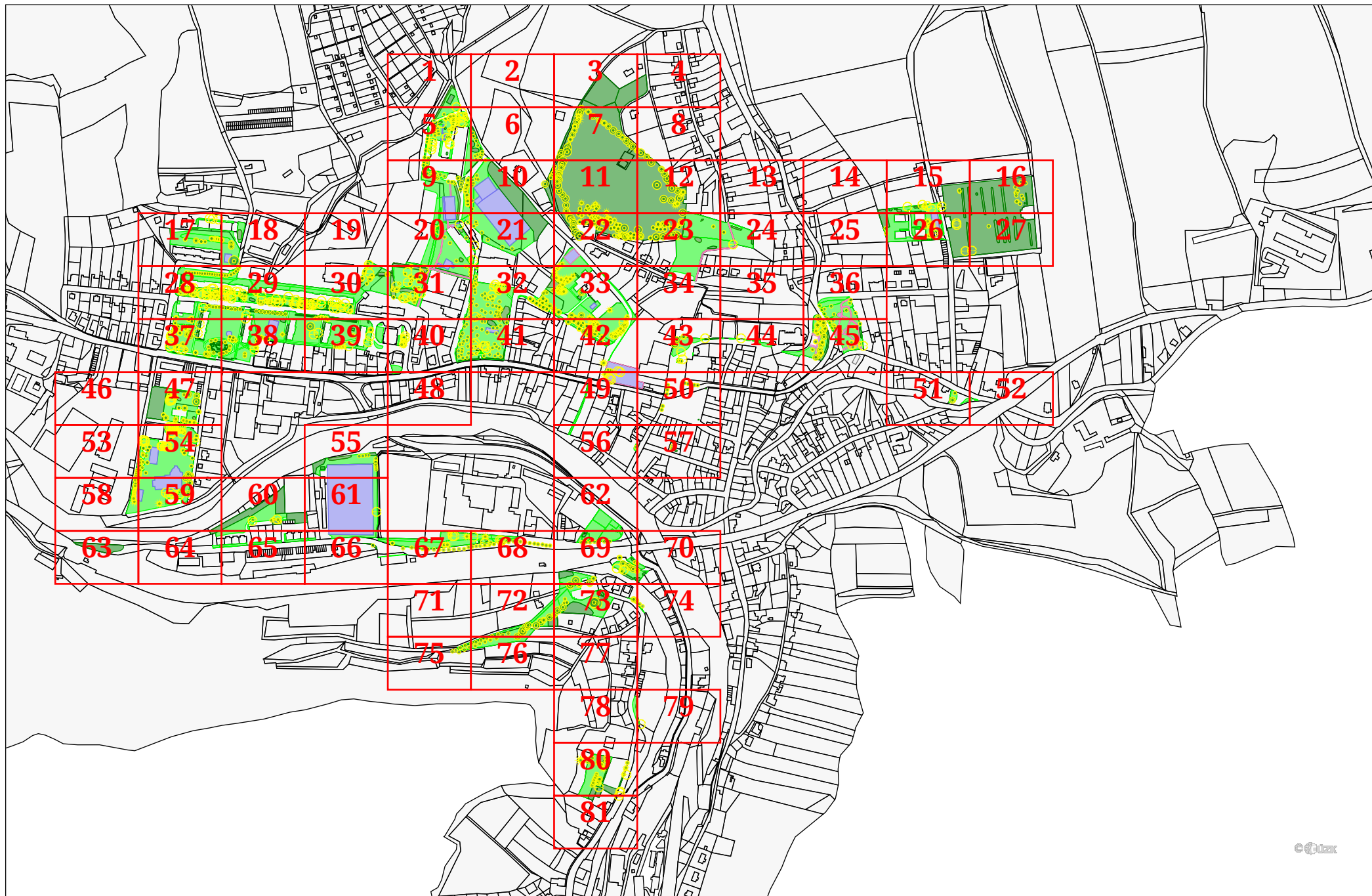
Benešov nad Ploučnicí(1:5000), 2/3



Benešov nad Ploučnicí(1:5000), 3/3



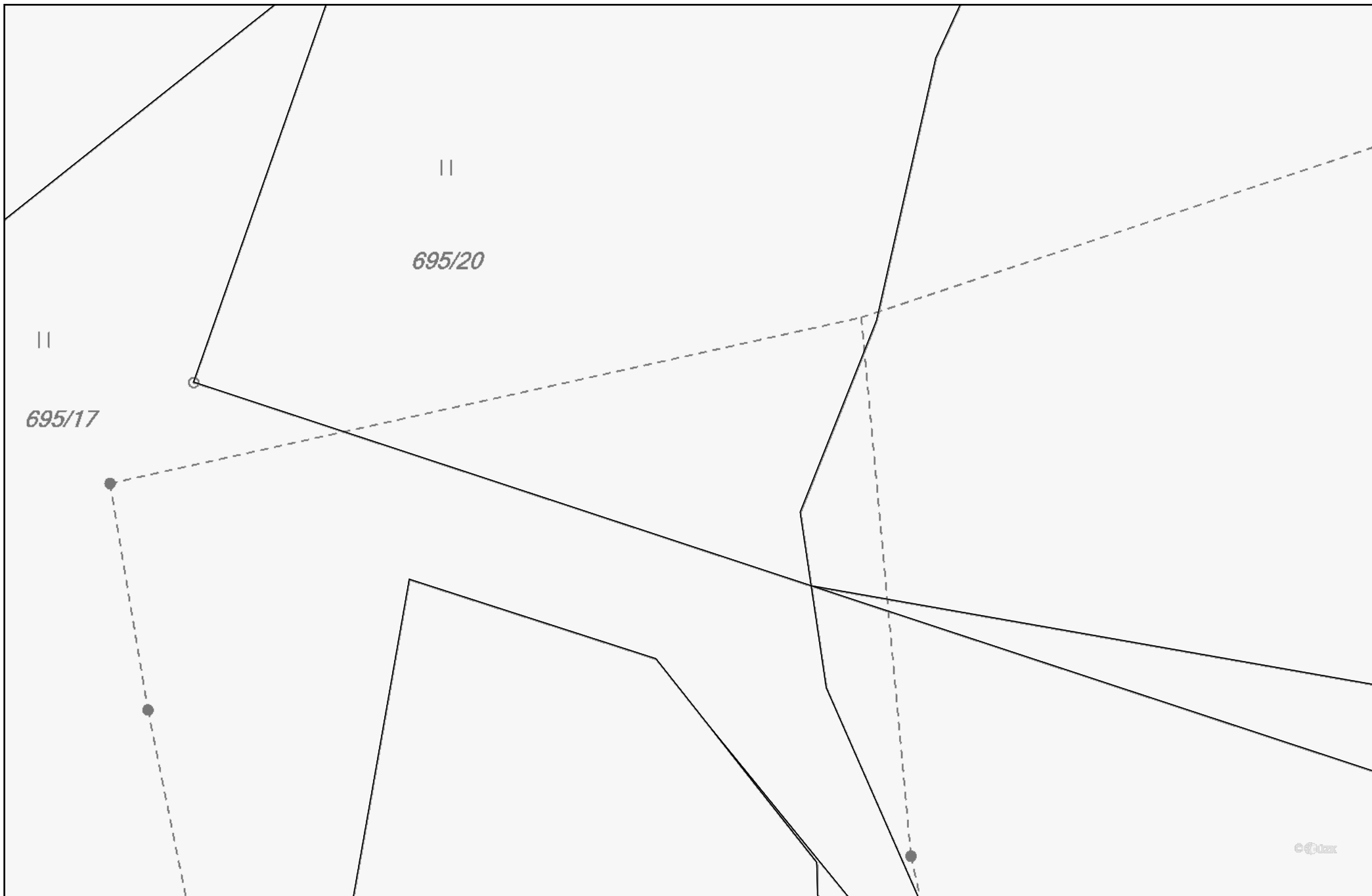
Benešov nad Ploučnicí(1:500) - Klad listů (1:7968)



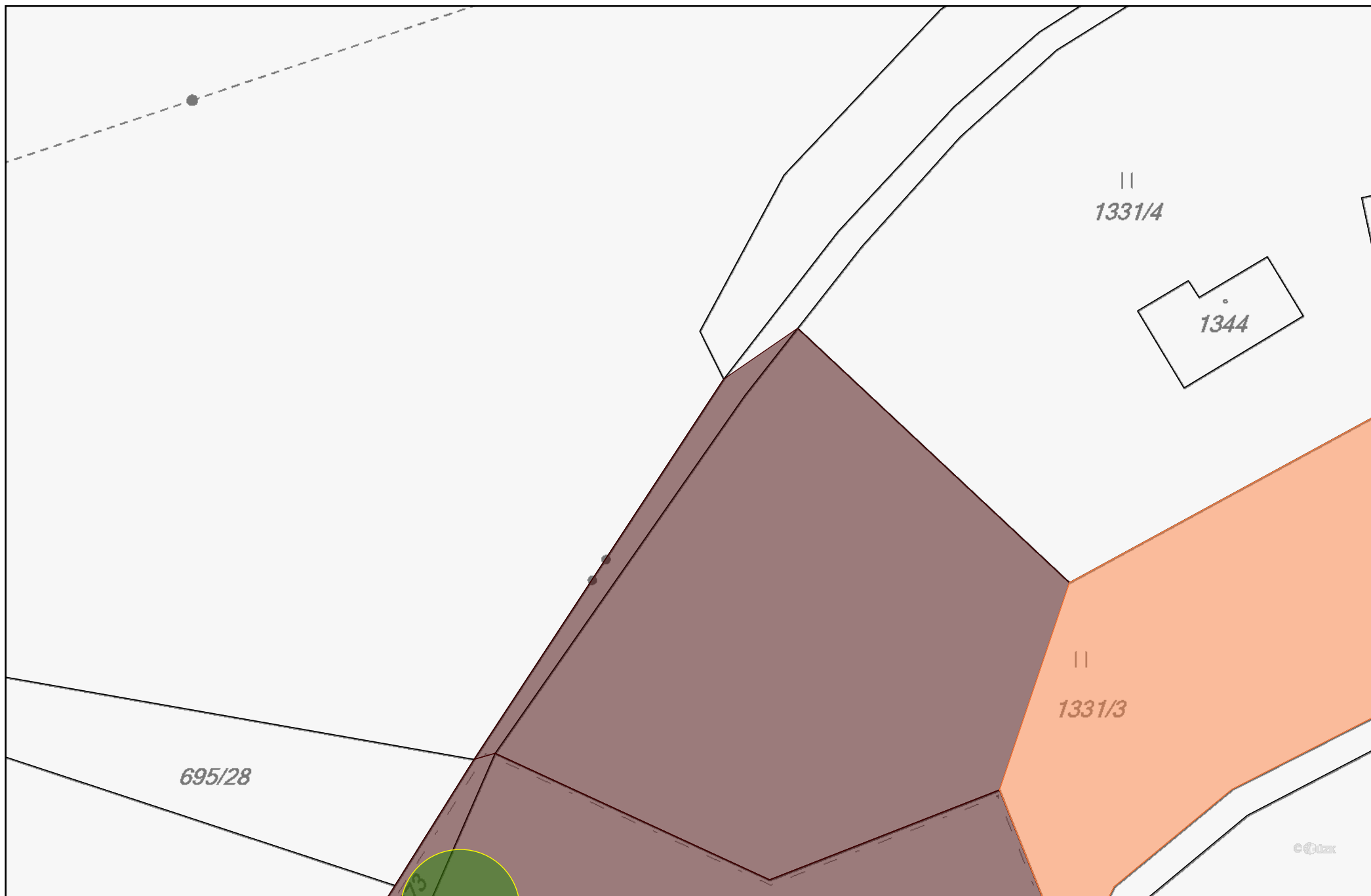
Benešov nad Ploučnicí(1:500), 1/81



Benešov nad Ploučnicí(1:500), 2/81



Benešov nad Ploučnicí(1:500), 3/81



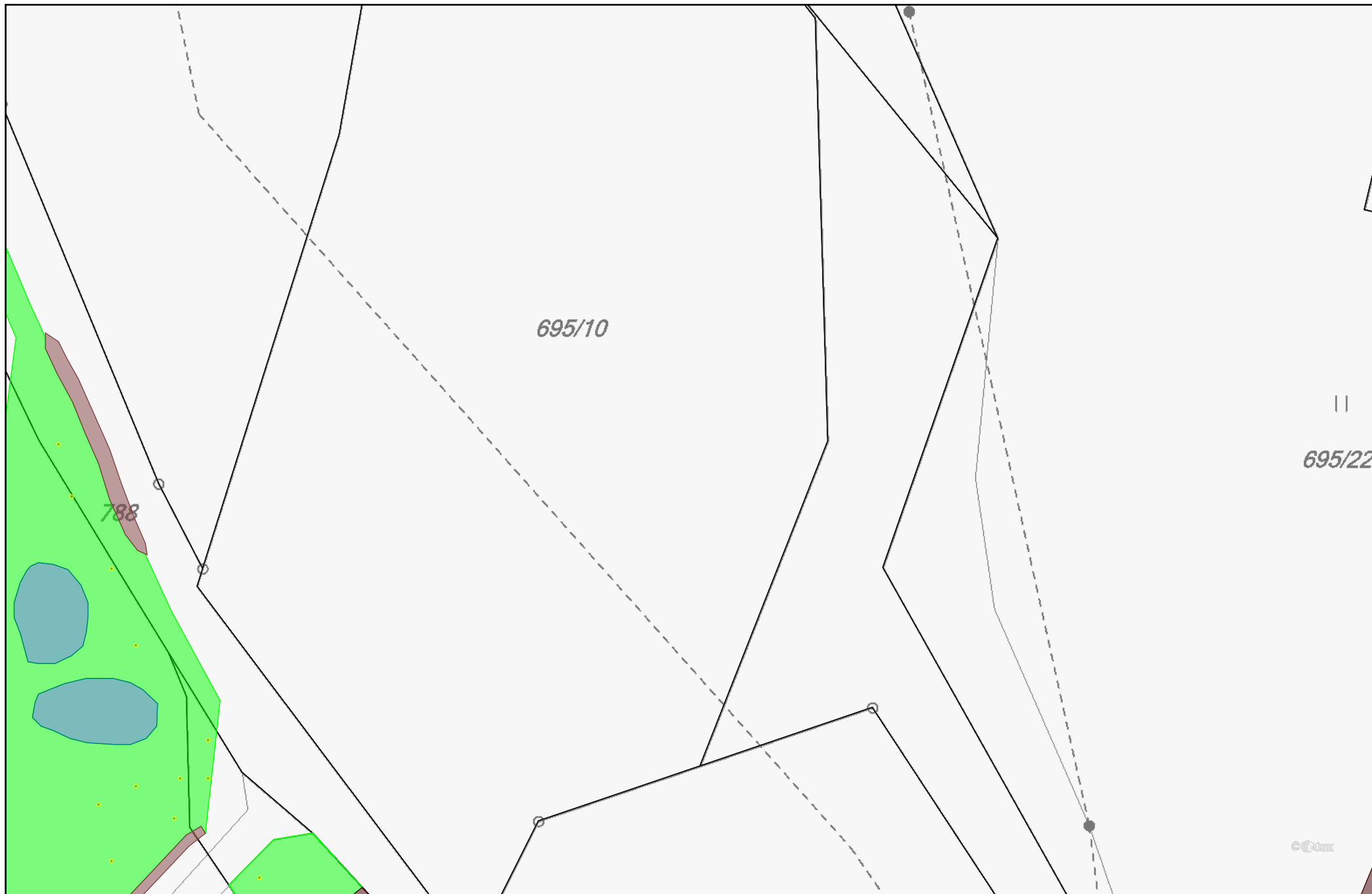
Benešov nad Ploučnicí(1:500), 4/81



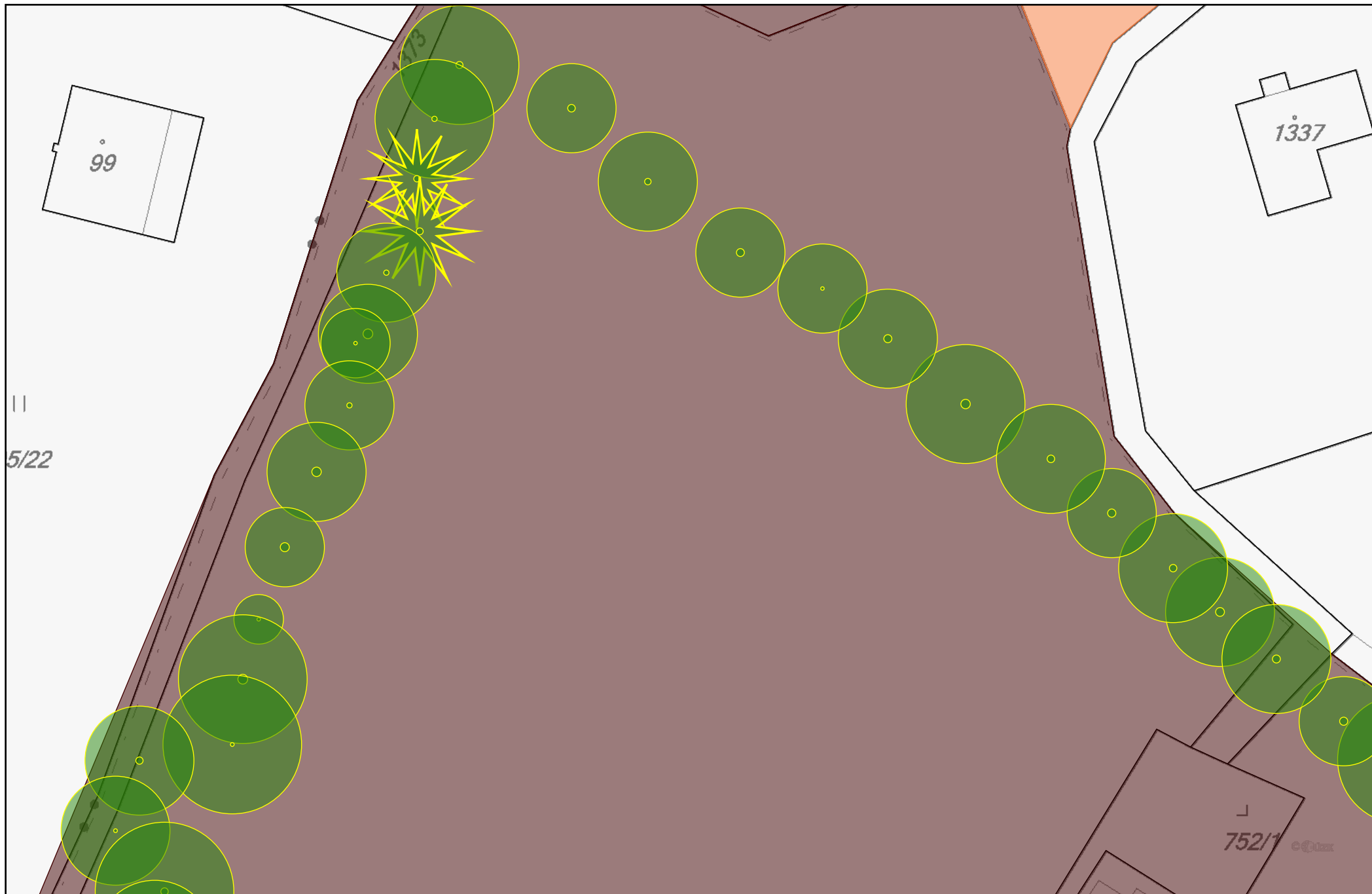
Benešov nad Ploučnicí(1:500), 5/81



Benešov nad Ploučnicí(1:500), 6/81



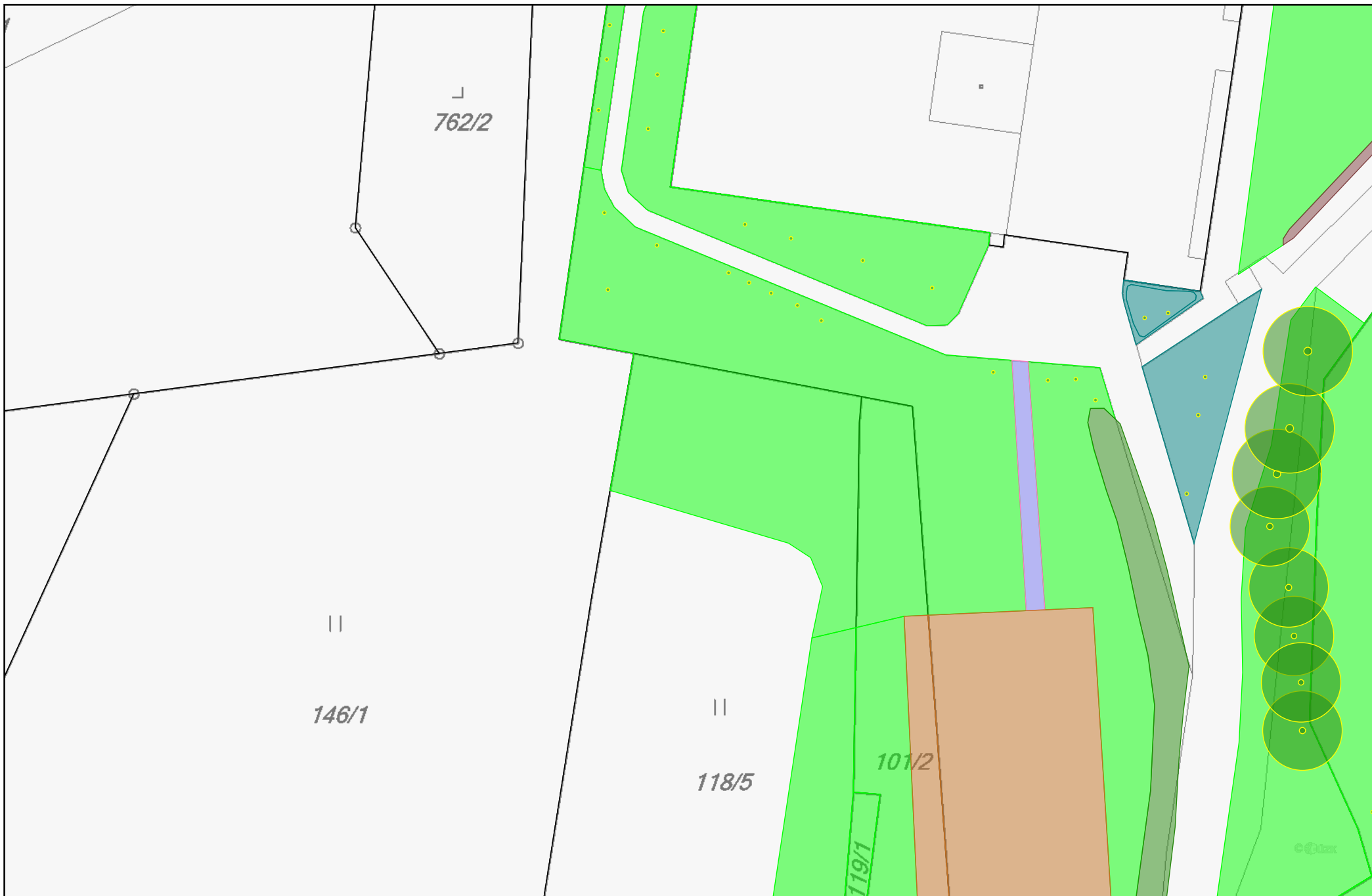
Benešov nad Ploučnicí(1:500), 7/81



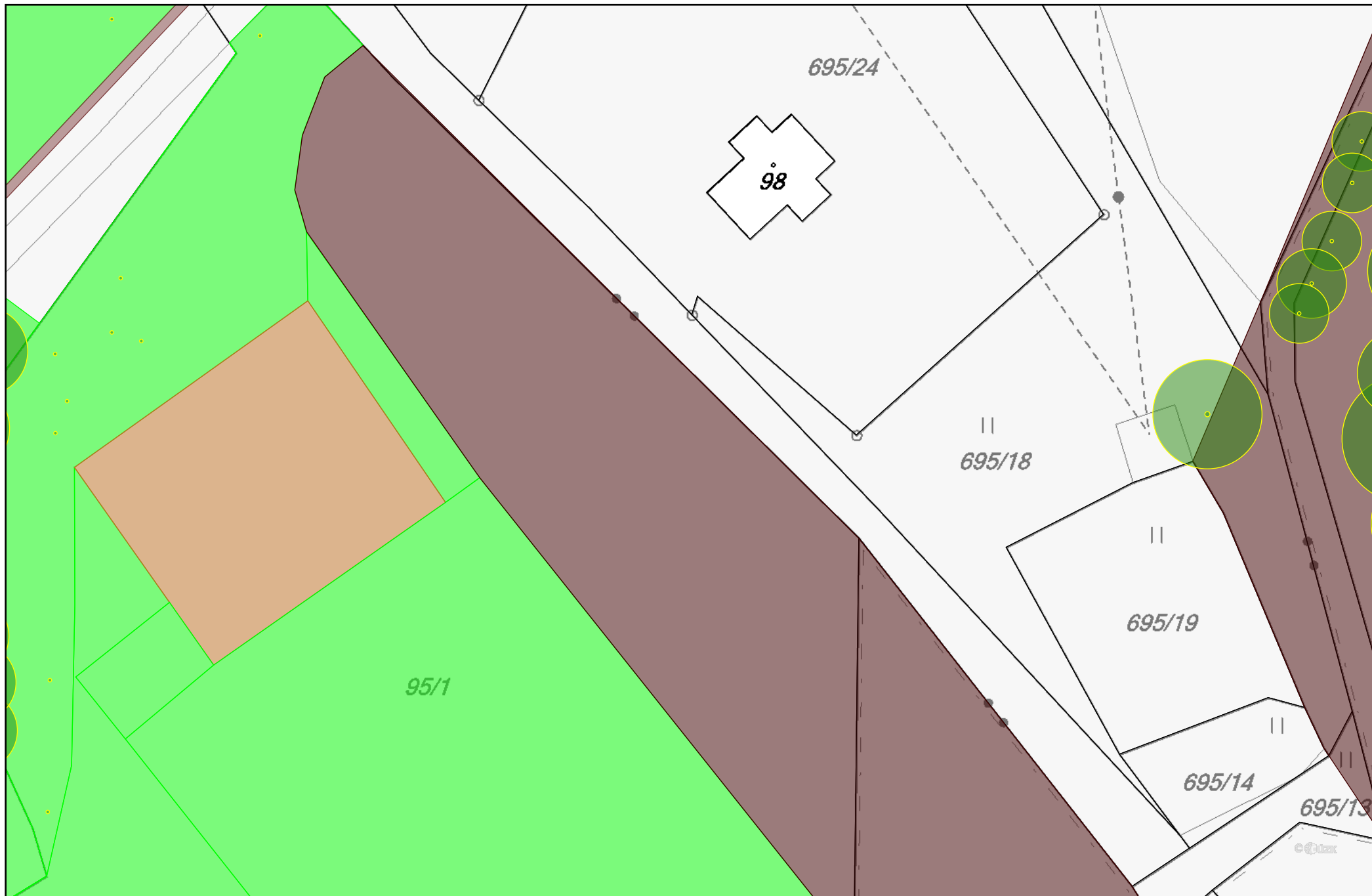
Benešov nad Ploučnicí(1:500), 8/81



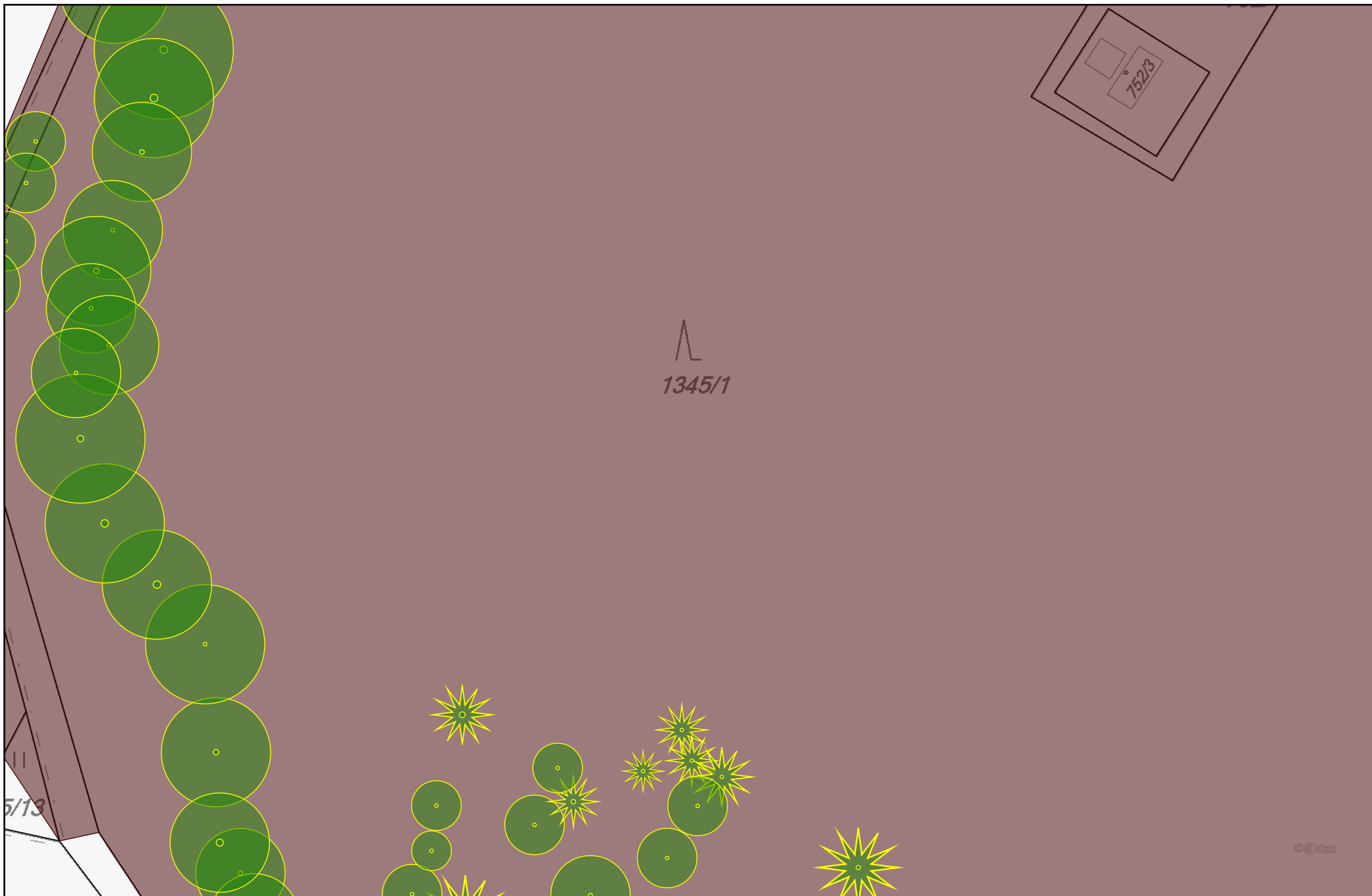
Benešov nad Ploučnicí(1:500), 9/81



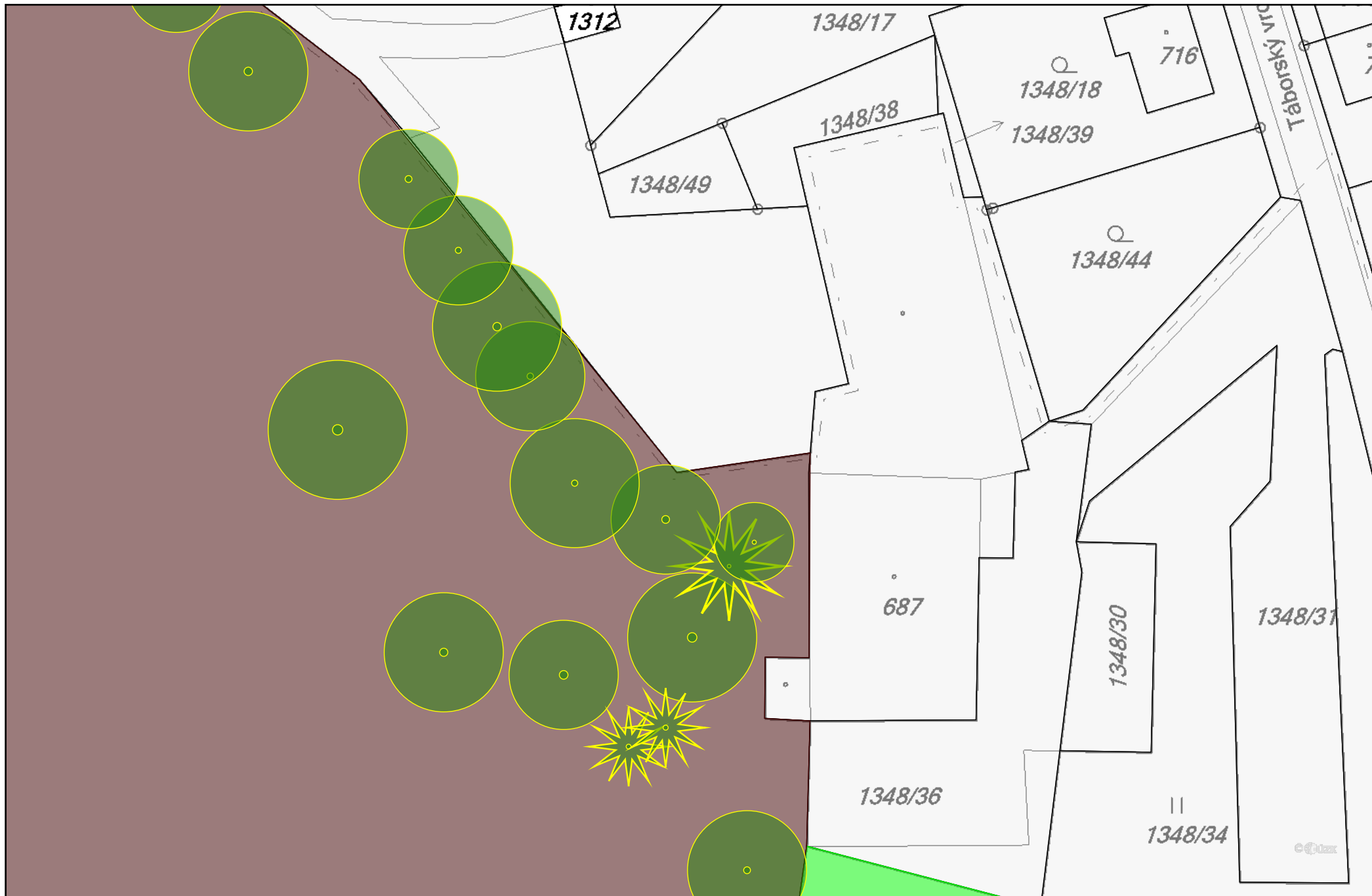
Benešov nad Ploučnicí(1:500), 10/81



Benešov nad Ploučnicí(1:500), 11/81



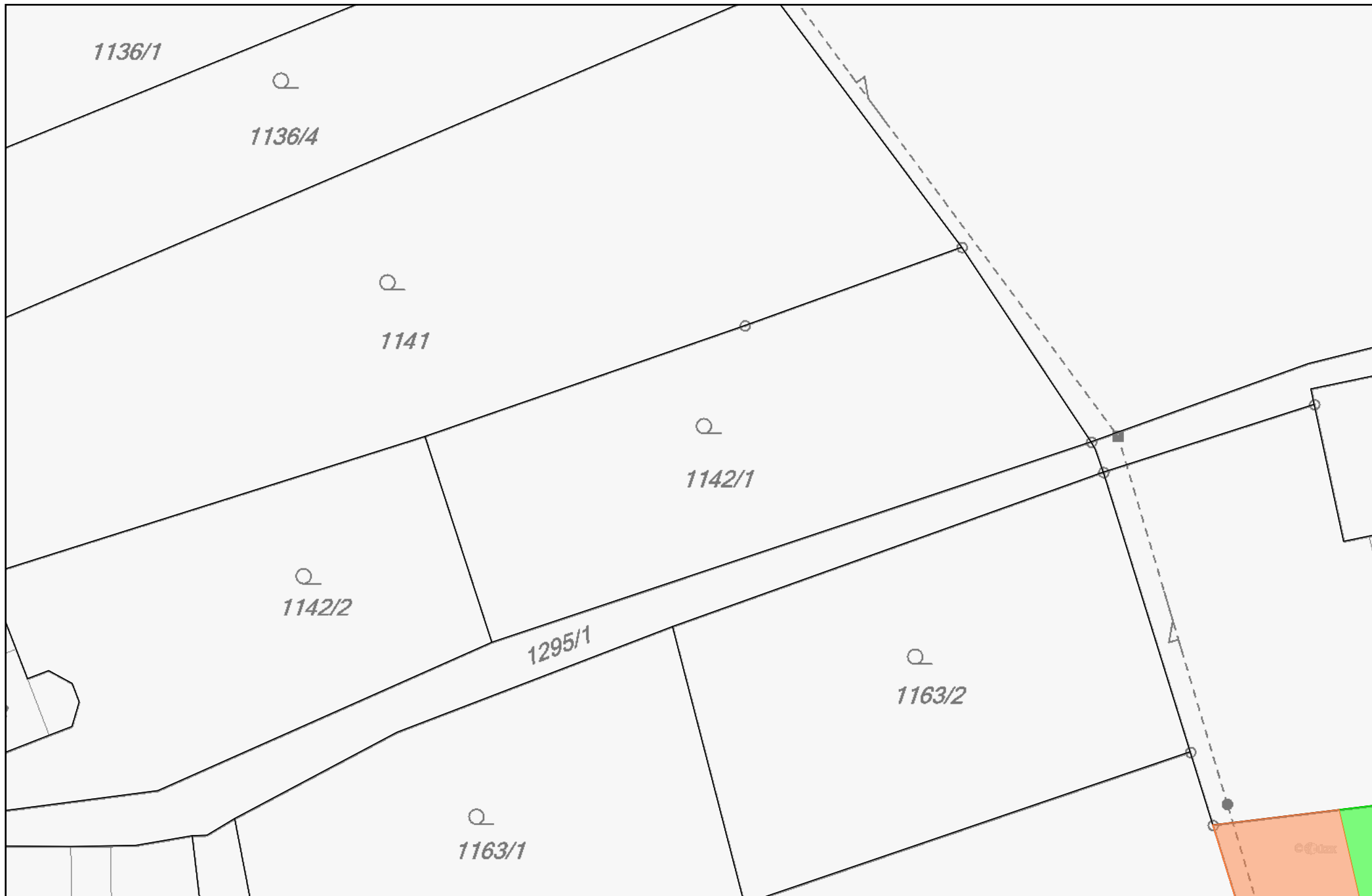
Benešov nad Ploučnicí(1:500), 12/81



Benešov nad Ploučnicí(1:500), 13/81



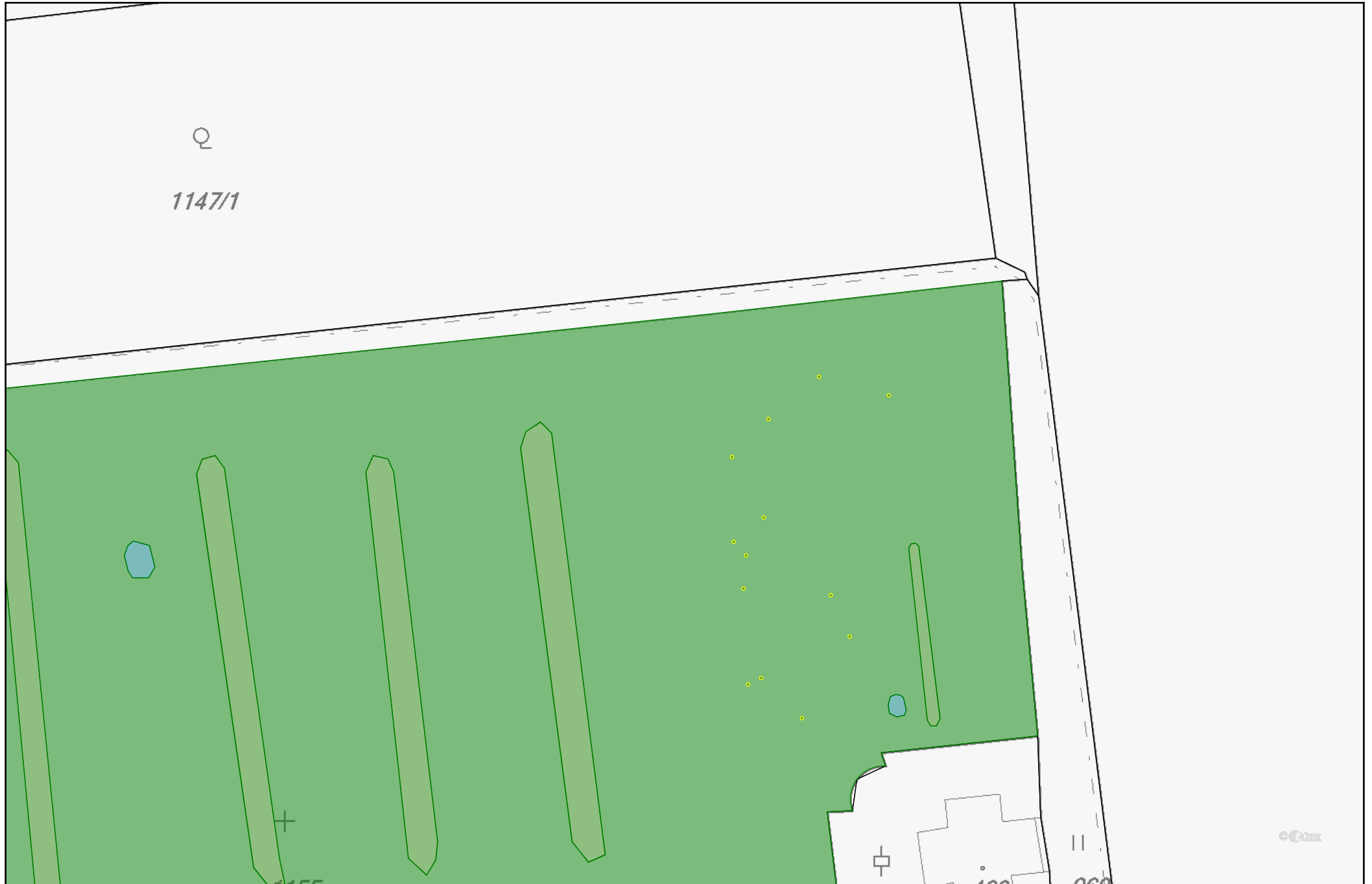
Benešov nad Ploučnicí(1:500), 14/81



Benešov nad Ploučnicí(1:500), 15/81



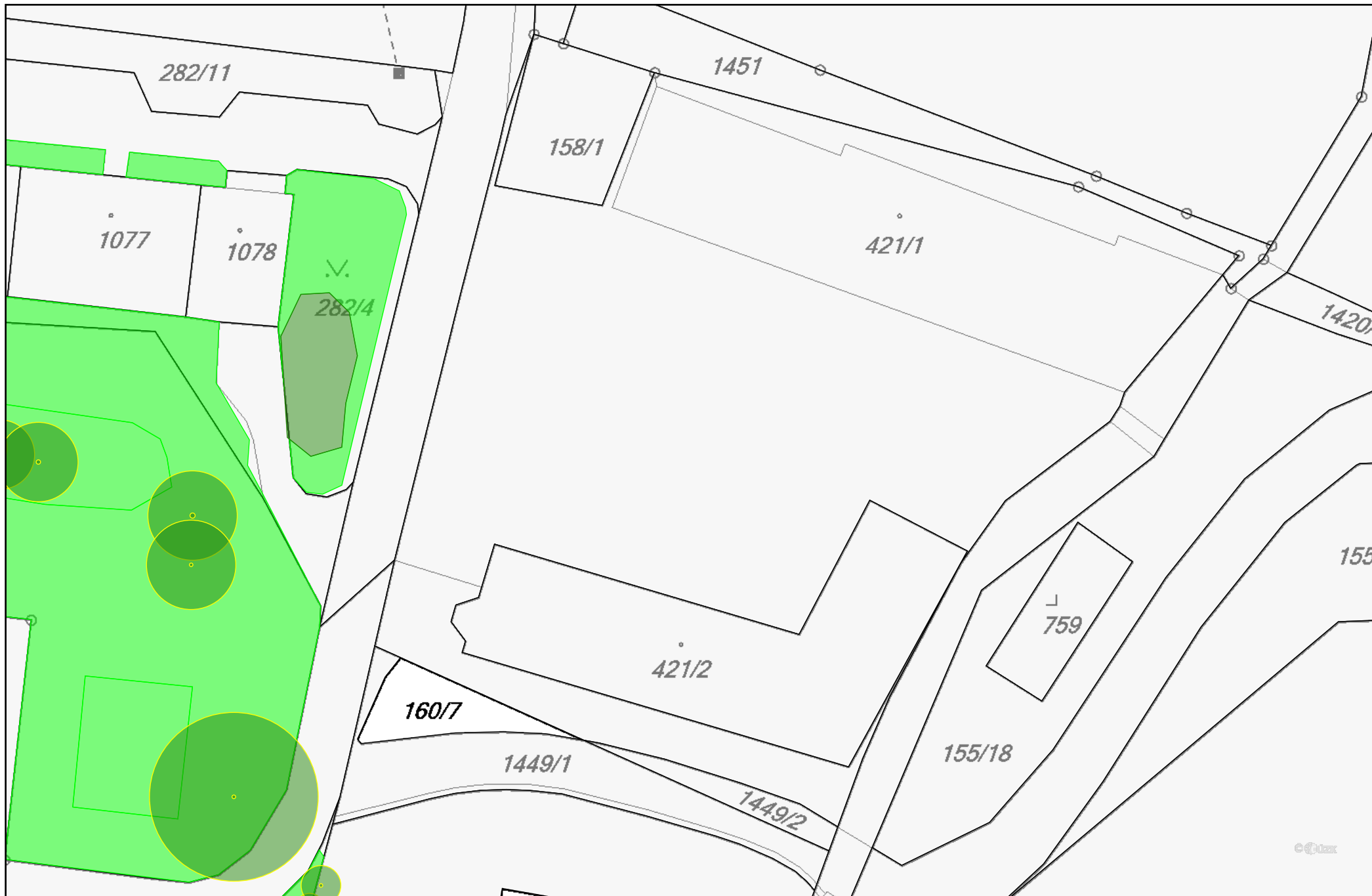
Benešov nad Ploučnicí(1:500), 16/81



Benešov nad Ploučnicí(1:500), 17/81



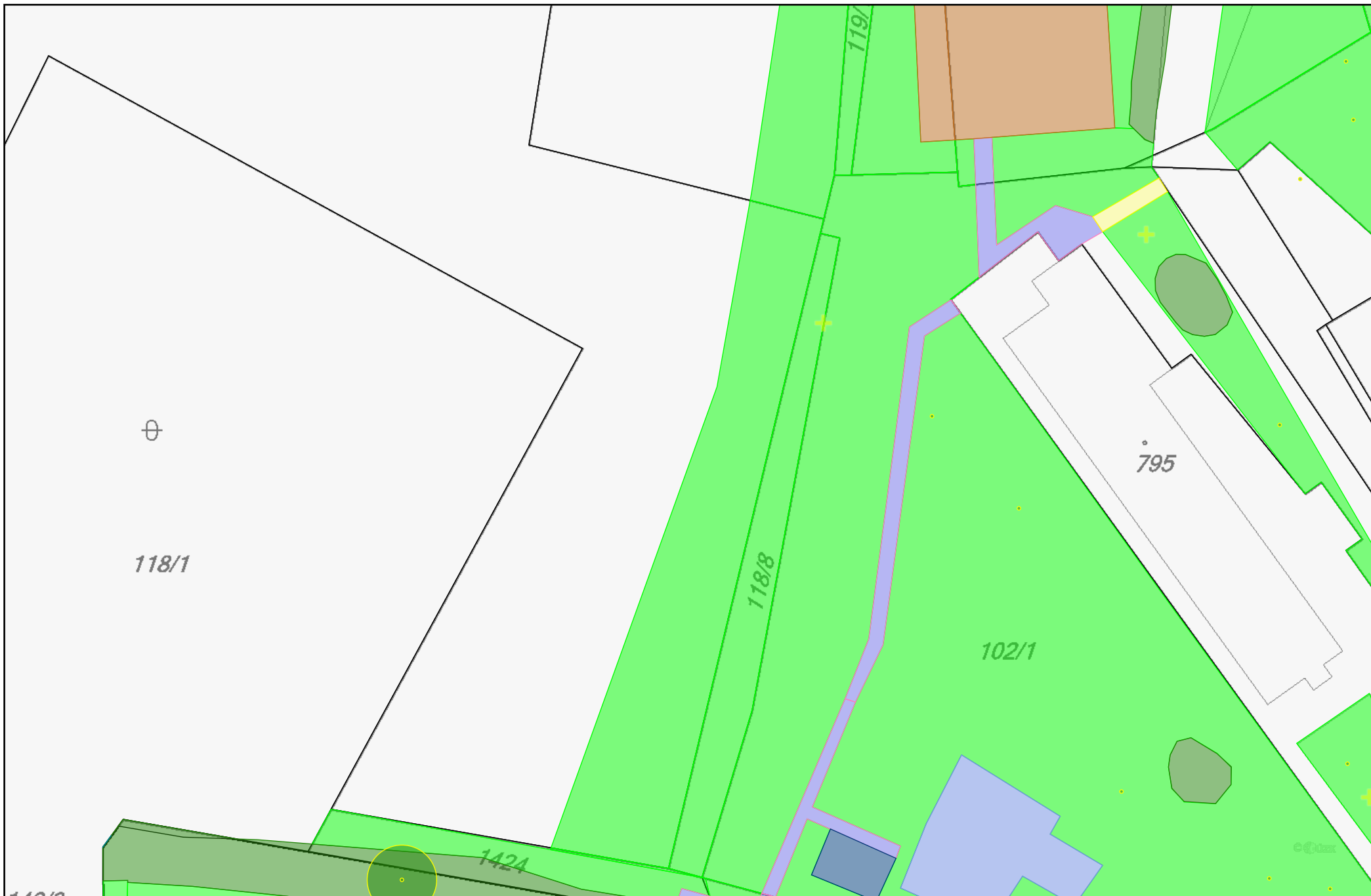
Benešov nad Ploučnicí(1:500), 18/81



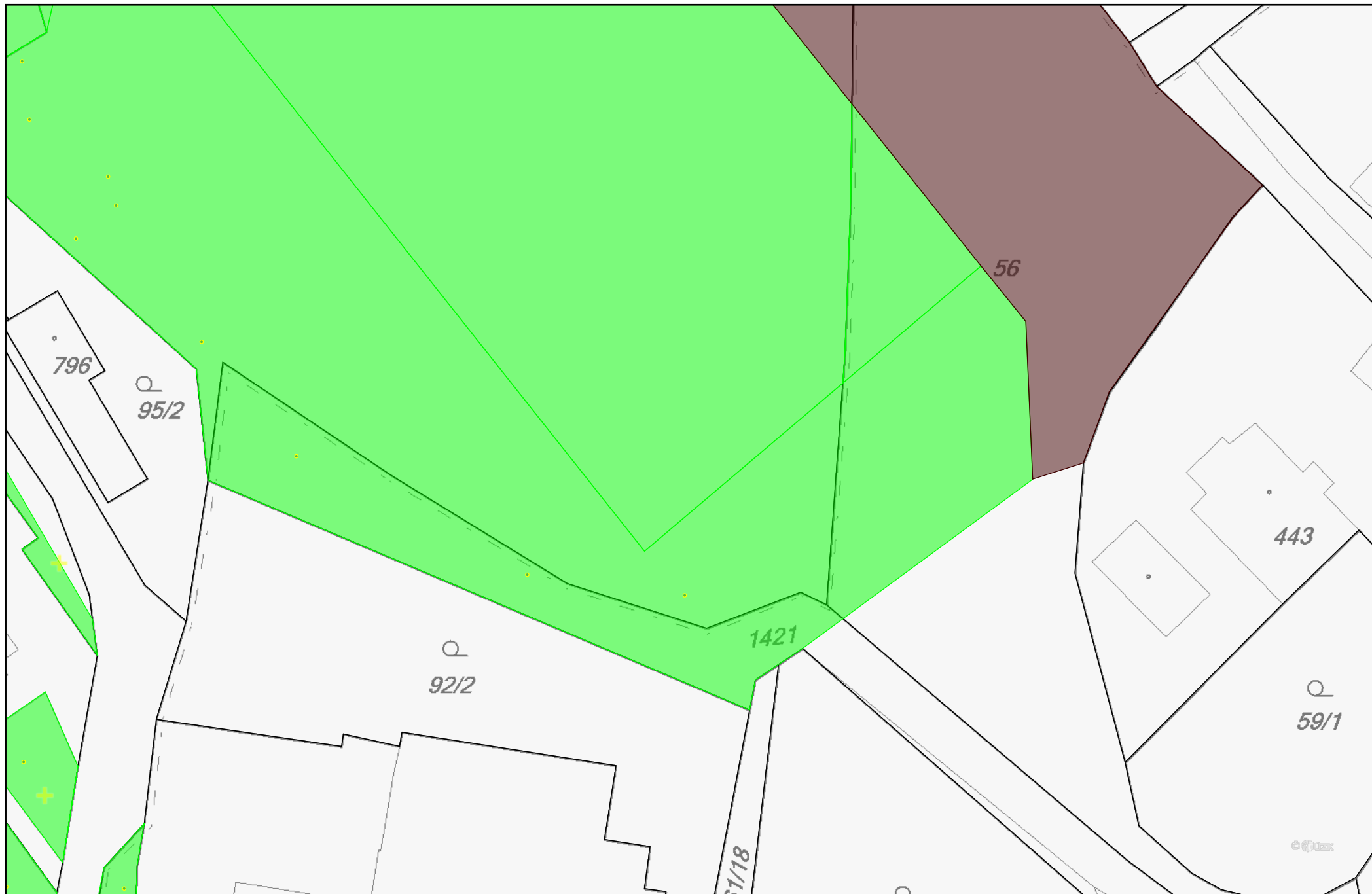
Benešov nad Ploučnicí(1:500), 19/81



Benešov nad Ploučnicí(1:500), 20/81



Benešov nad Ploučnicí(1:500), 21/81



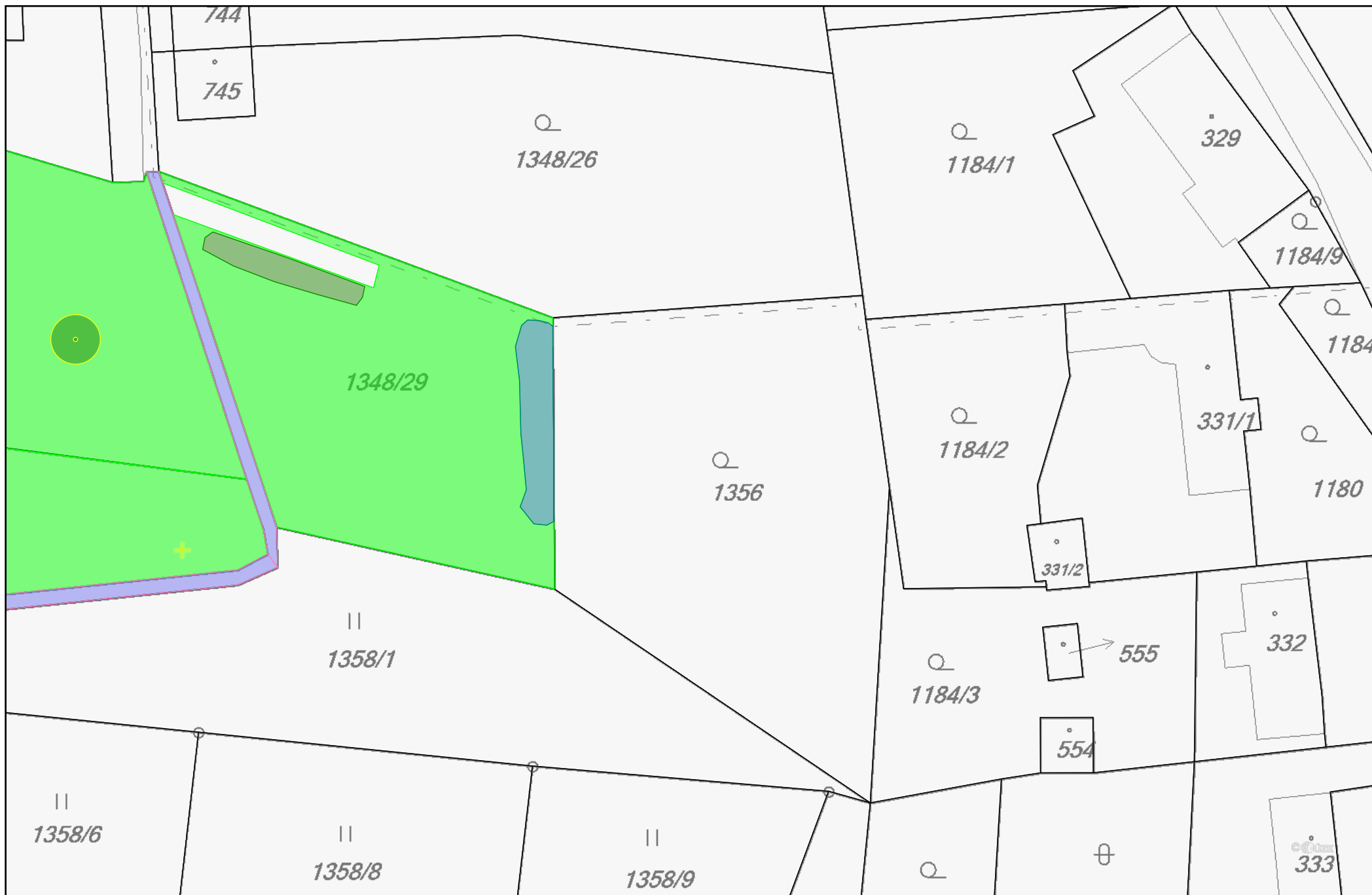
Benešov nad Ploučnicí(1:500), 22/81



Benešov nad Ploučnicí(1:500), 23/81



Benešov nad Ploučnicí(1:500), 24/81



Benešov nad Ploučnicí(1:500), 25/81



Benešov nad Ploučnicí(1:500), 26/81



Benešov nad Ploučnicí(1:500), 27/81



Benešov nad Ploučnicí(1:500), 28/81



Benešov nad Ploučnicí(1:500), 29/81



Benešov nad Ploučnicí(1:500), 30/81



Benešov nad Ploučnicí(1:500), 31/81



Benešov nad Ploučnicí(1:500), 32/81



Benešov nad Ploučnicí(1:500), 33/81



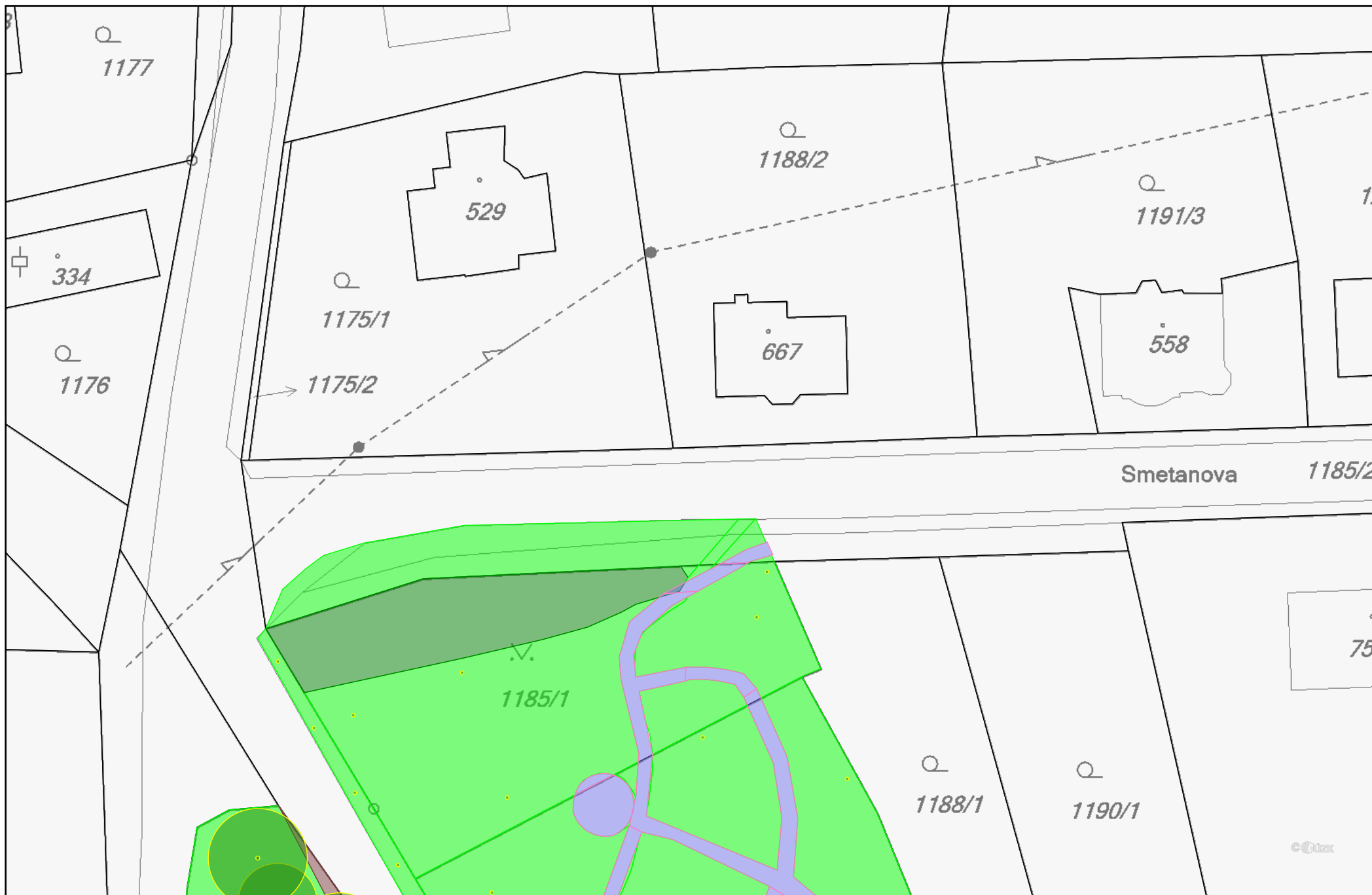
Benešov nad Ploučnicí(1:500), 34/81



Benešov nad Ploučnicí(1:500), 35/81



Benešov nad Ploučnicí(1:500), 36/81



Benešov nad Ploučnicí(1:500), 37/81



Benešov nad Ploučnicí(1:500), 38/81



Benešov nad Ploučnicí(1:500), 39/81



Benešov nad Ploučnicí(1:500), 40/81



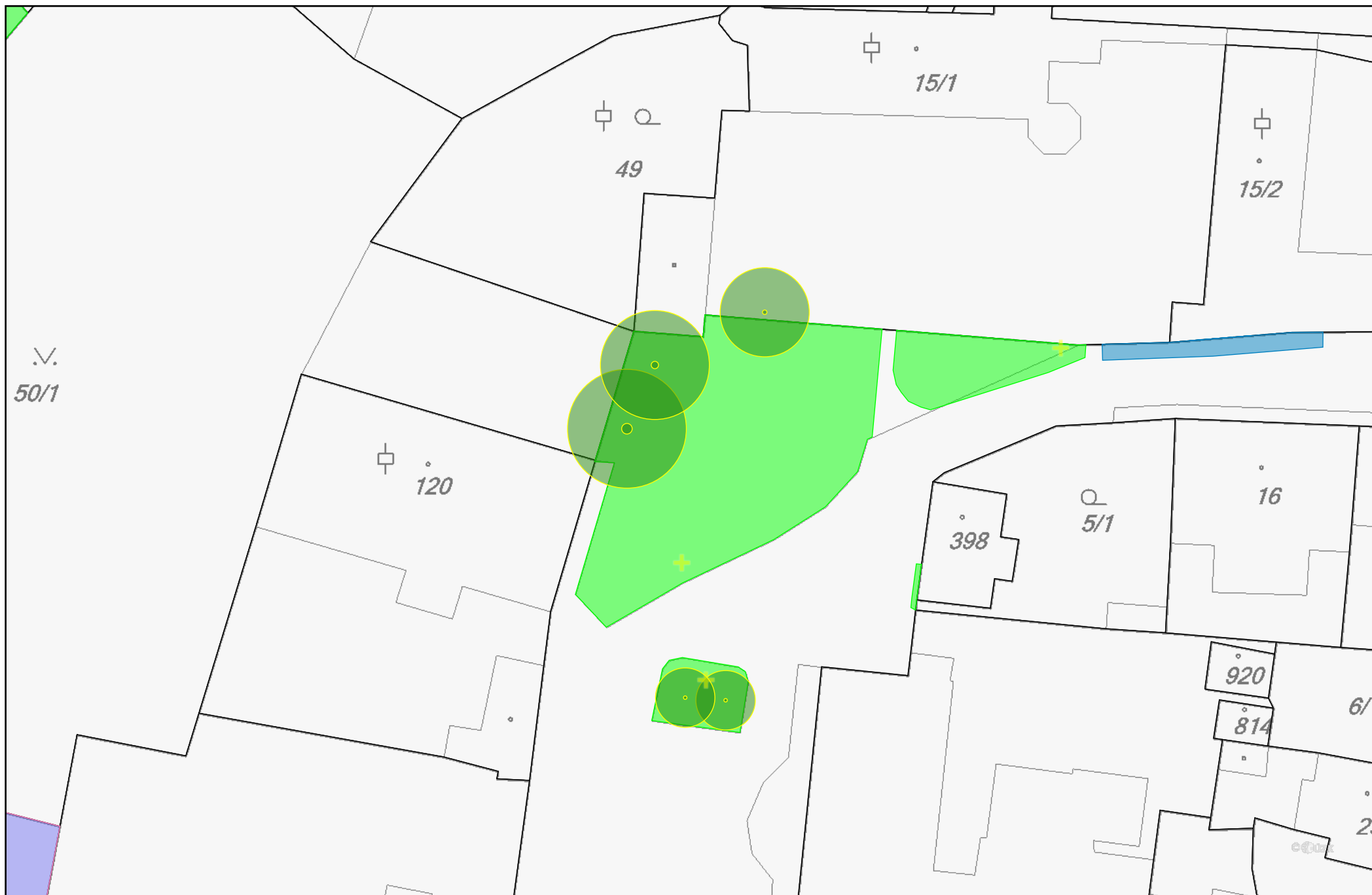
Benešov nad Ploučnicí(1:500), 41/81



Benešov nad Ploučnicí(1:500), 42/81



Benešov nad Ploučnicí(1:500), 43/81



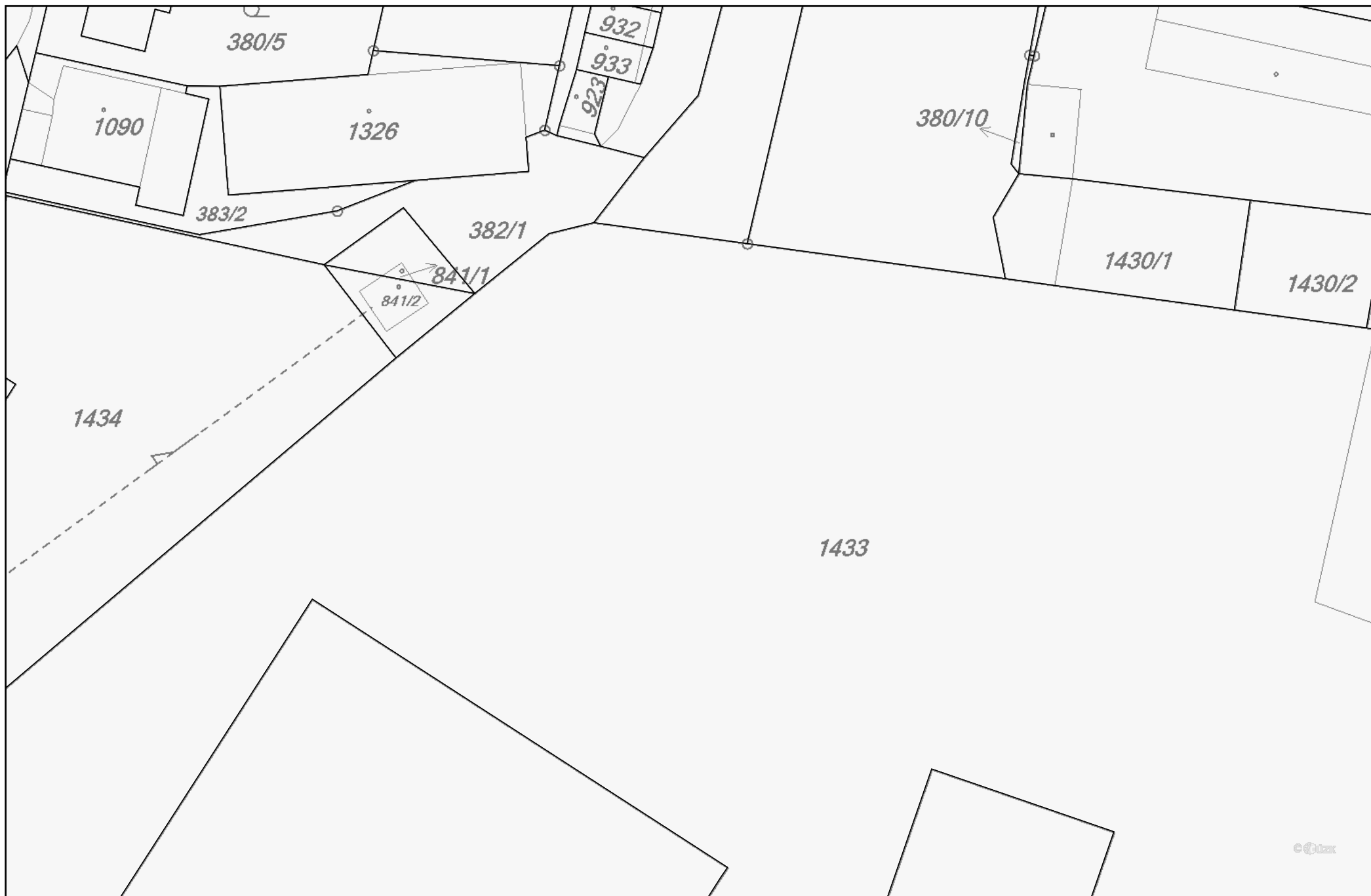
Benešov nad Ploučnicí(1:500), 44/81



Benešov nad Ploučnicí(1:500), 45/81



Benešov nad Ploučnicí(1:500), 46/81



Benešov nad Ploučnicí(1:500), 47/81



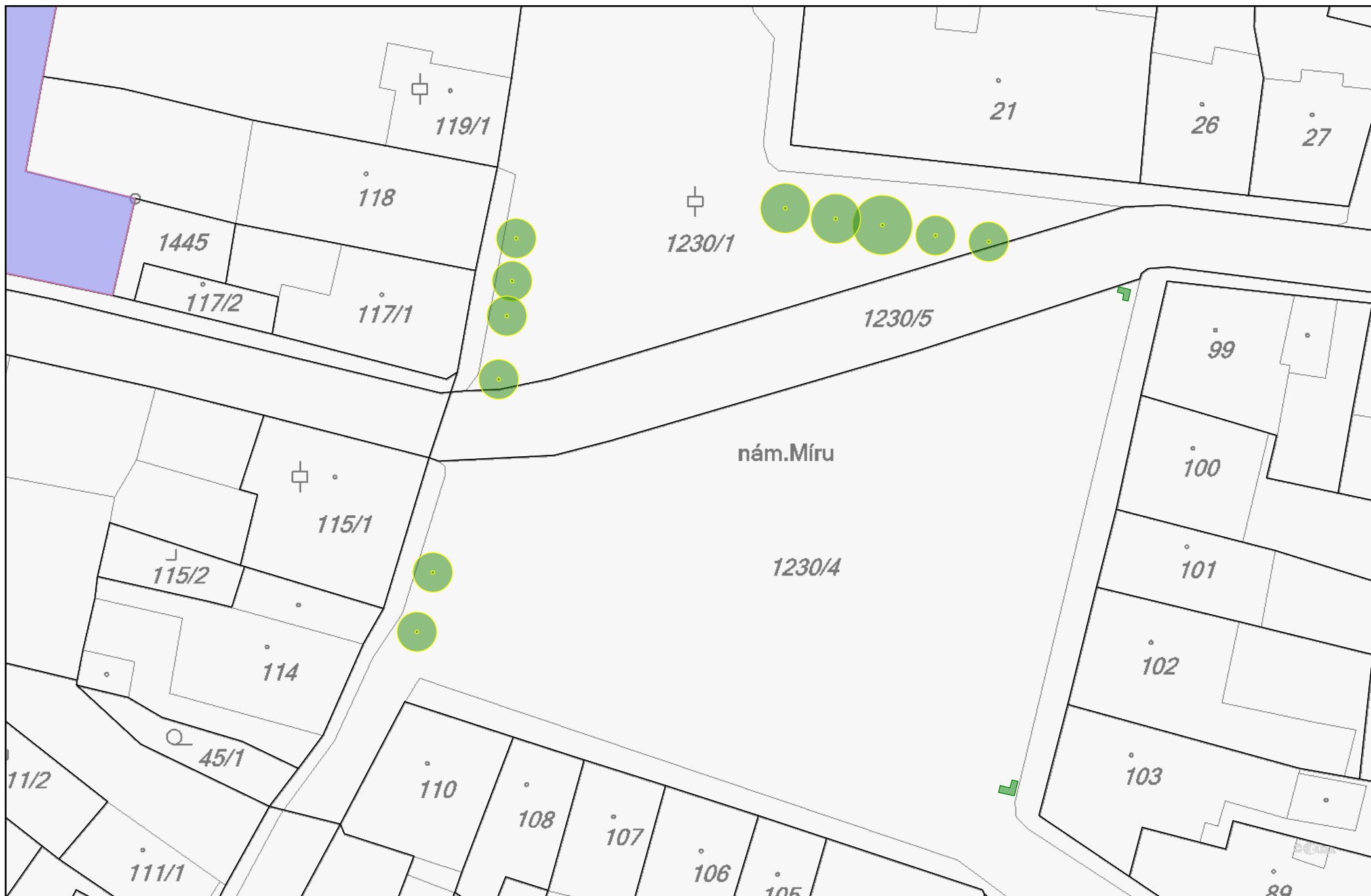
Benešov nad Ploučnicí(1:500), 48/81



Benešov nad Ploučnicí(1:500), 49/81



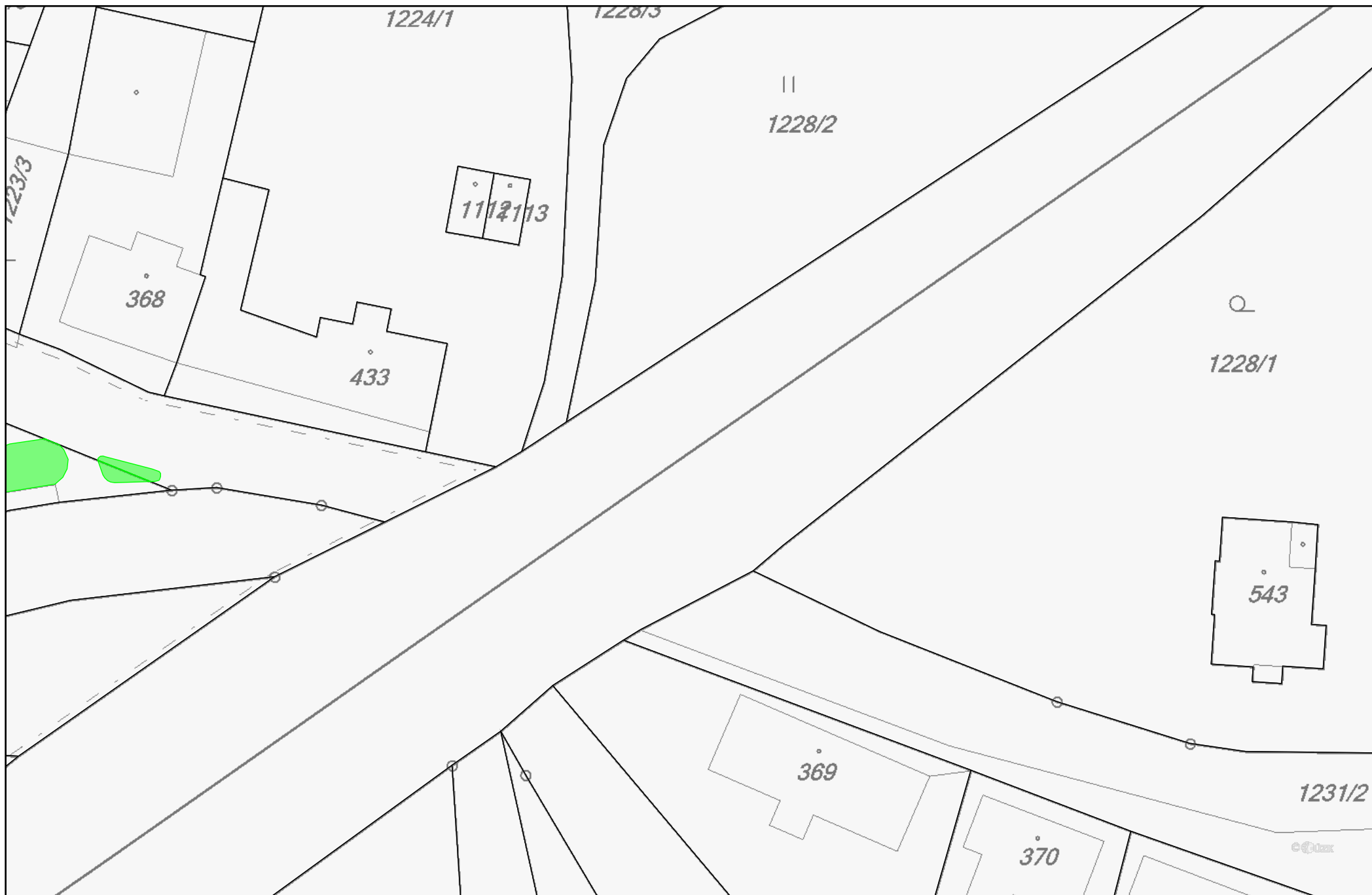
Benešov nad Ploučnicí(1:500), 50/81



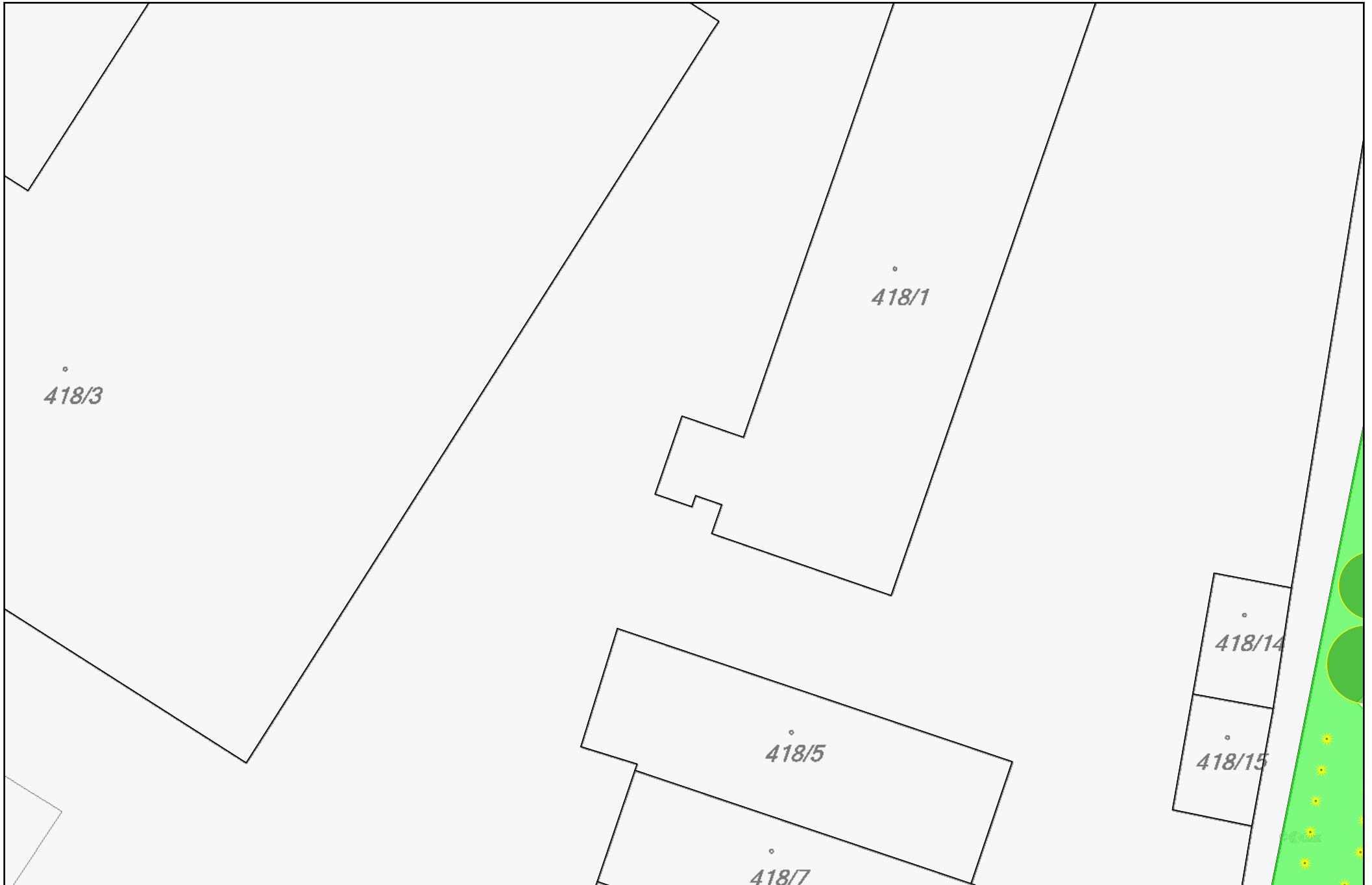
Benešov nad Ploučnicí(1:500), 51/81



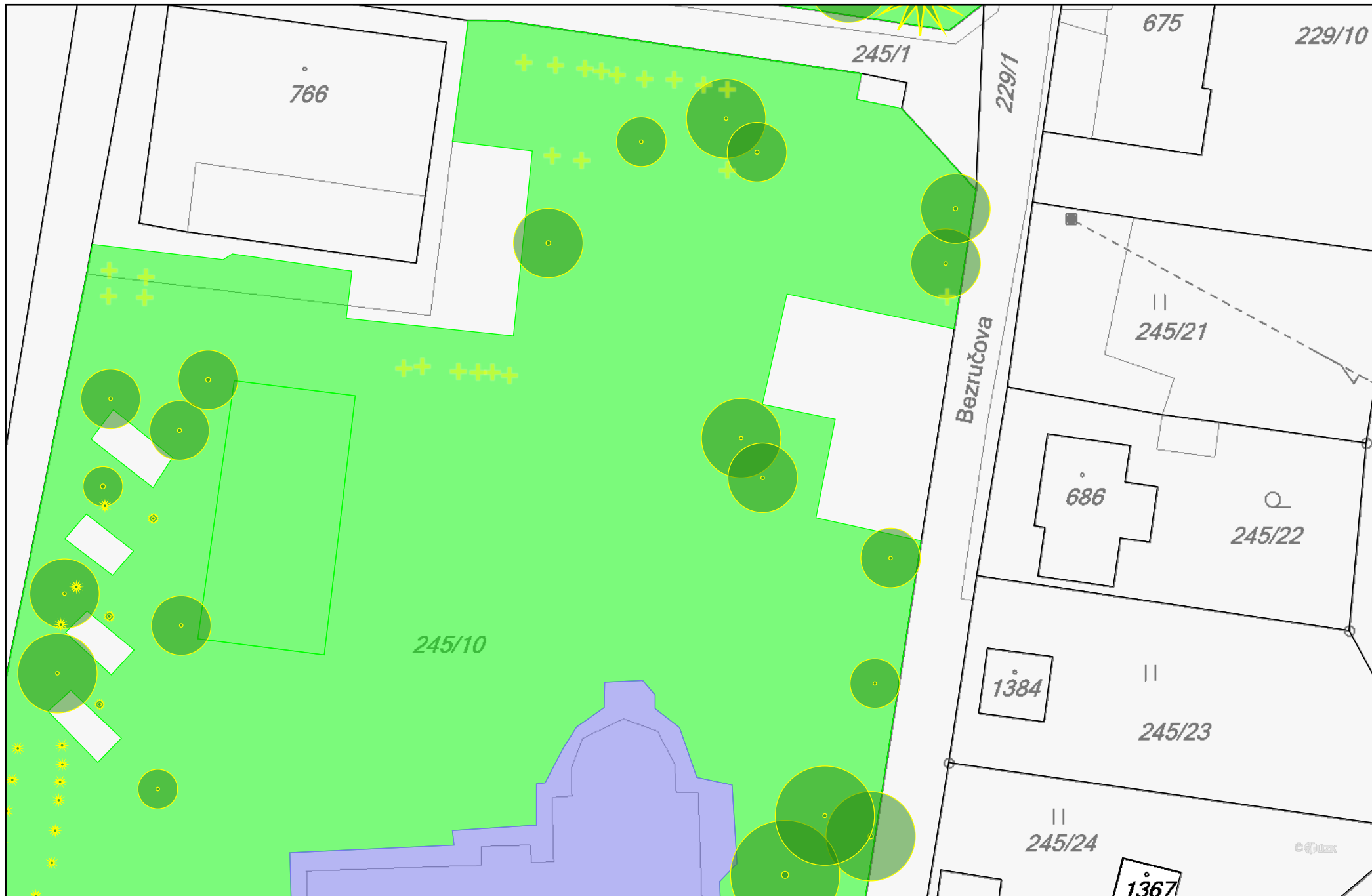
Benešov nad Ploučnicí(1:500), 52/81



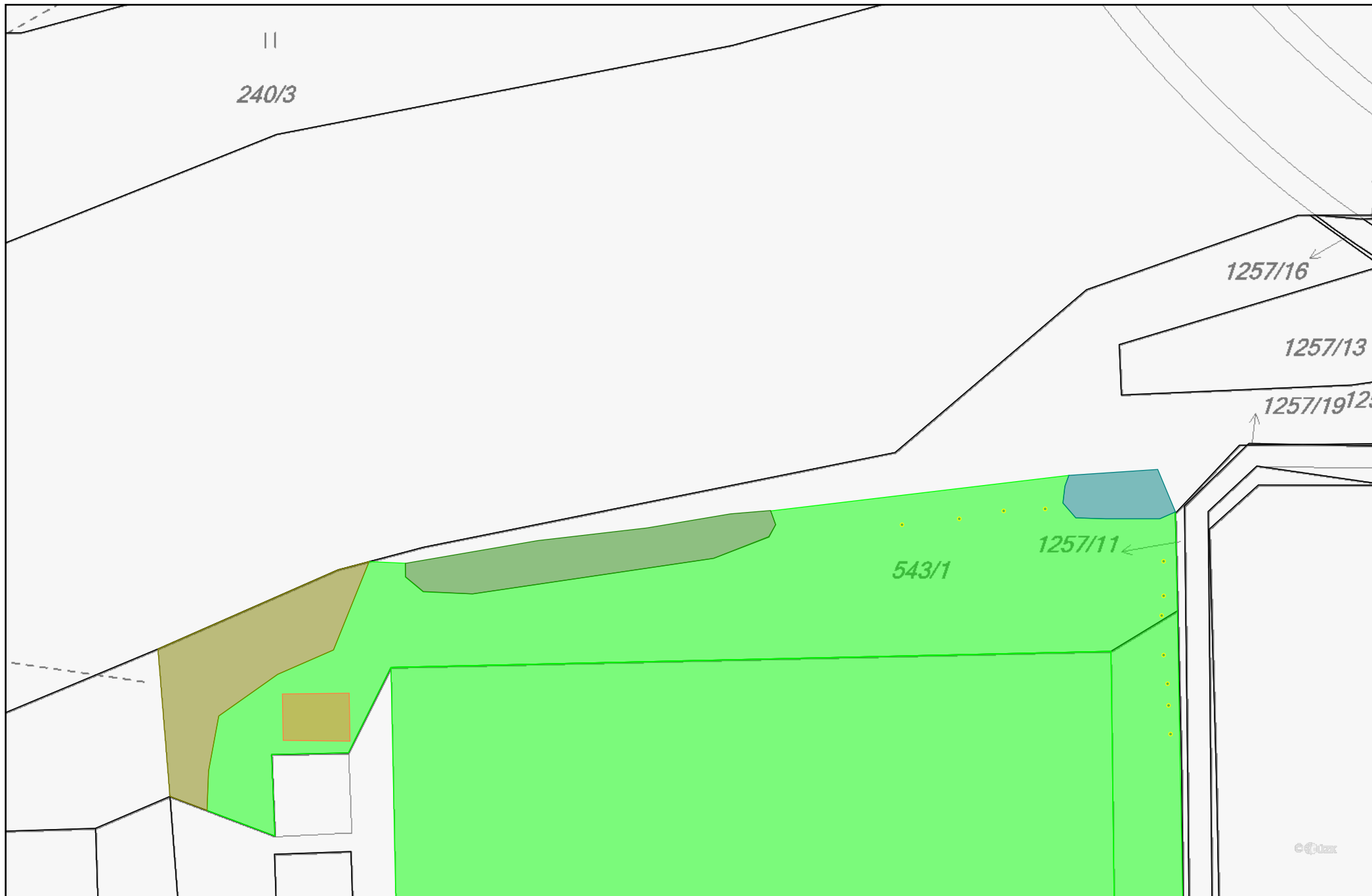
Benešov nad Ploučnicí(1:500), 53/81



Benešov nad Ploučnicí(1:500), 54/81



Benešov nad Ploučnicí(1:500), 55/81



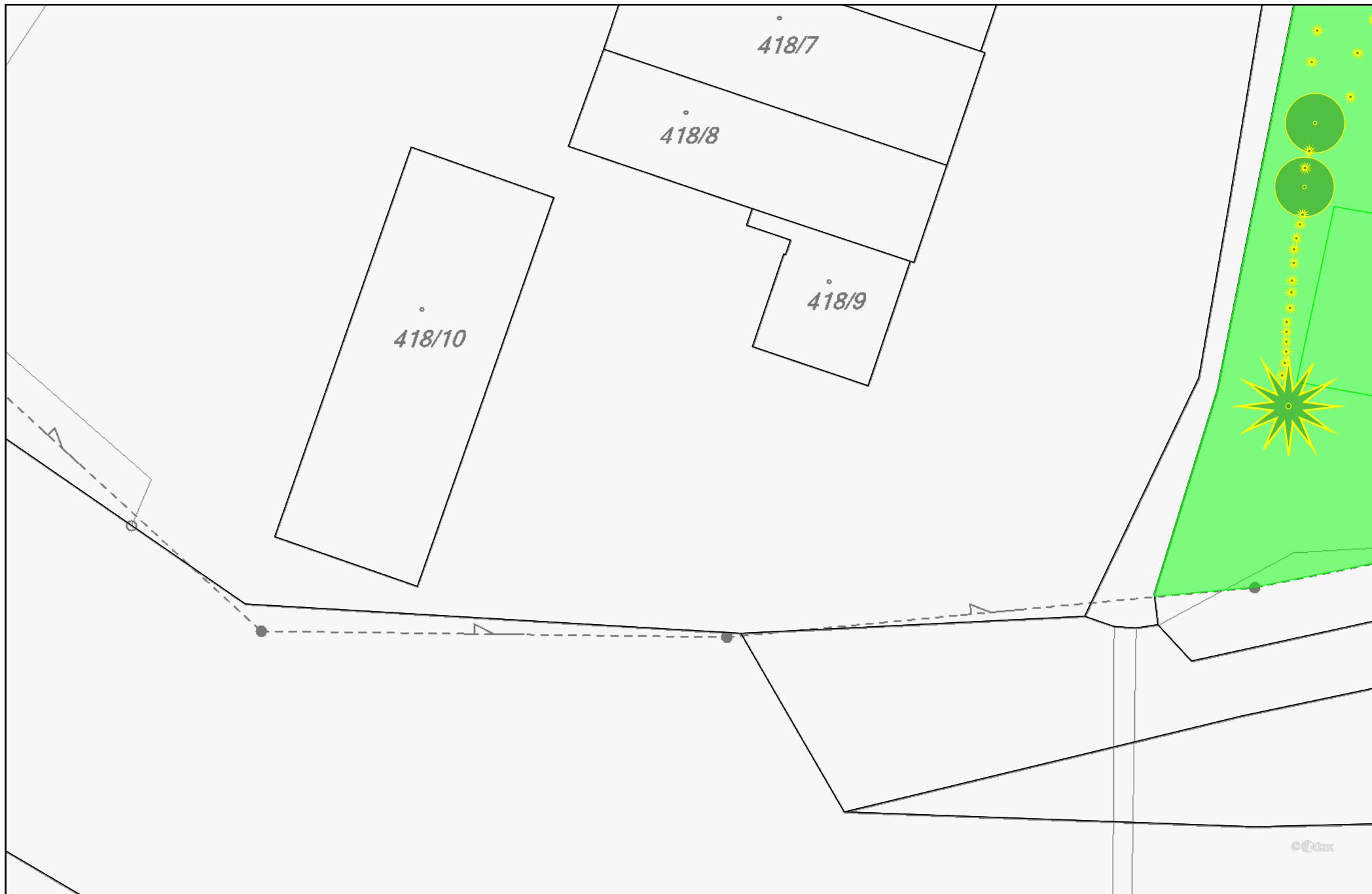
Benešov nad Ploučnicí(1:500), 56/81



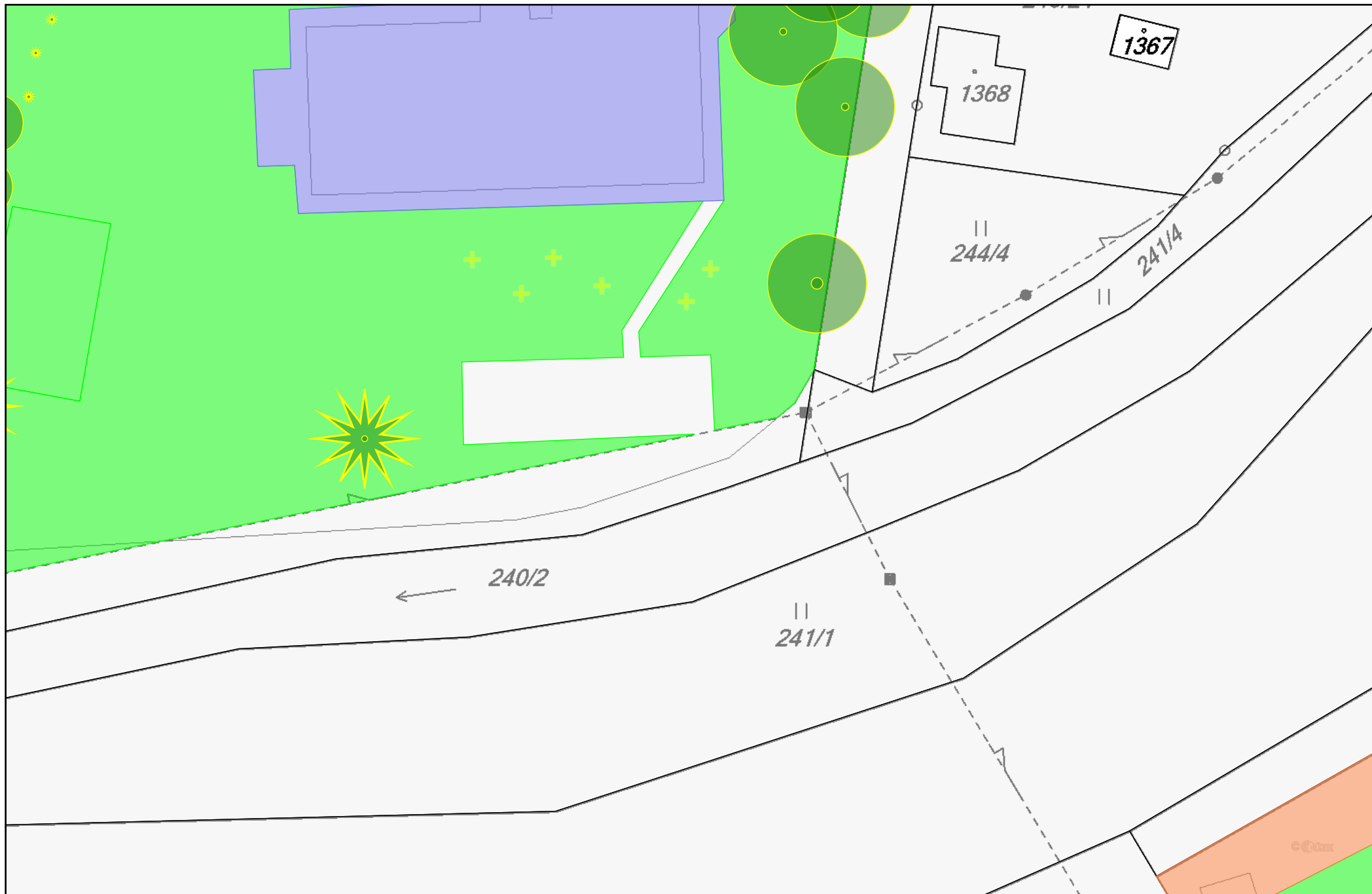
Benešov nad Ploučnicí(1:500), 57/81



Benešov nad Ploučnicí(1:500), 58/81



Benešov nad Ploučnicí(1:500), 59/81



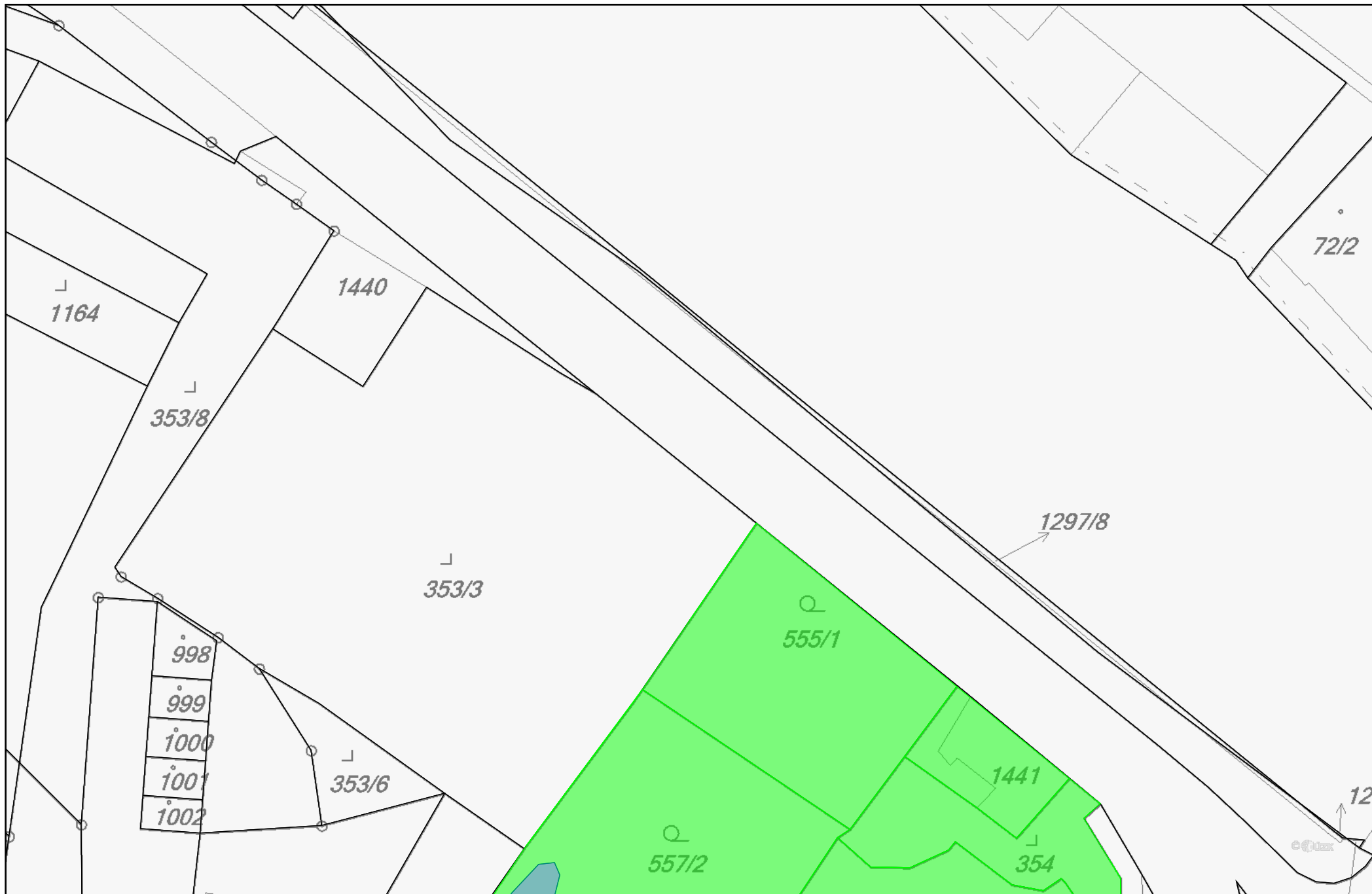
Benešov nad Ploučnicí(1:500), 60/81



Benešov nad Ploučnicí(1:500), 61/81



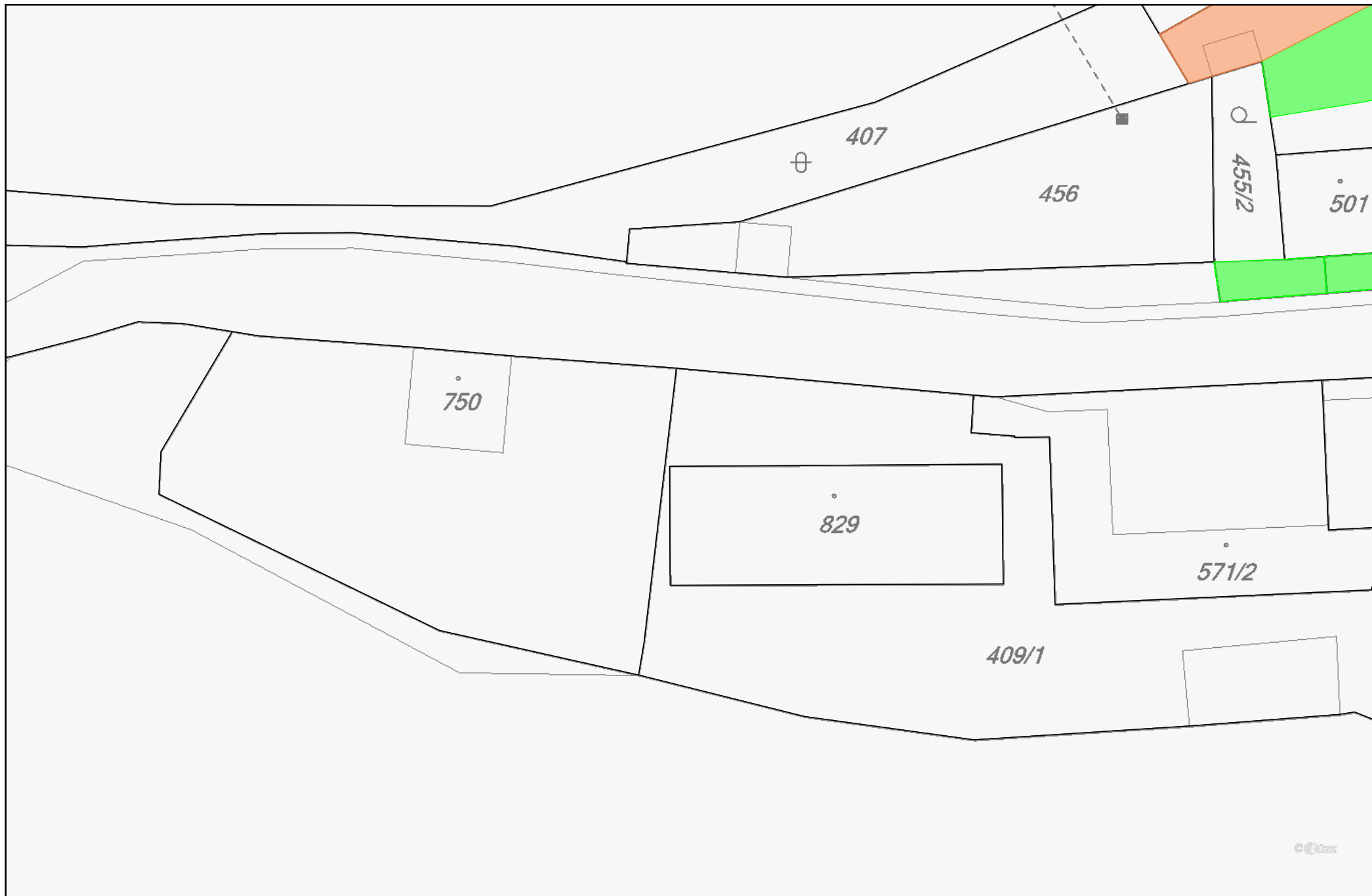
Benešov nad Ploučnicí(1:500), 62/81



Benešov nad Ploučnicí(1:500), 63/81



Benešov nad Ploučnicí(1:500), 64/81



Benešov nad Ploučnicí(1:500), 65/81



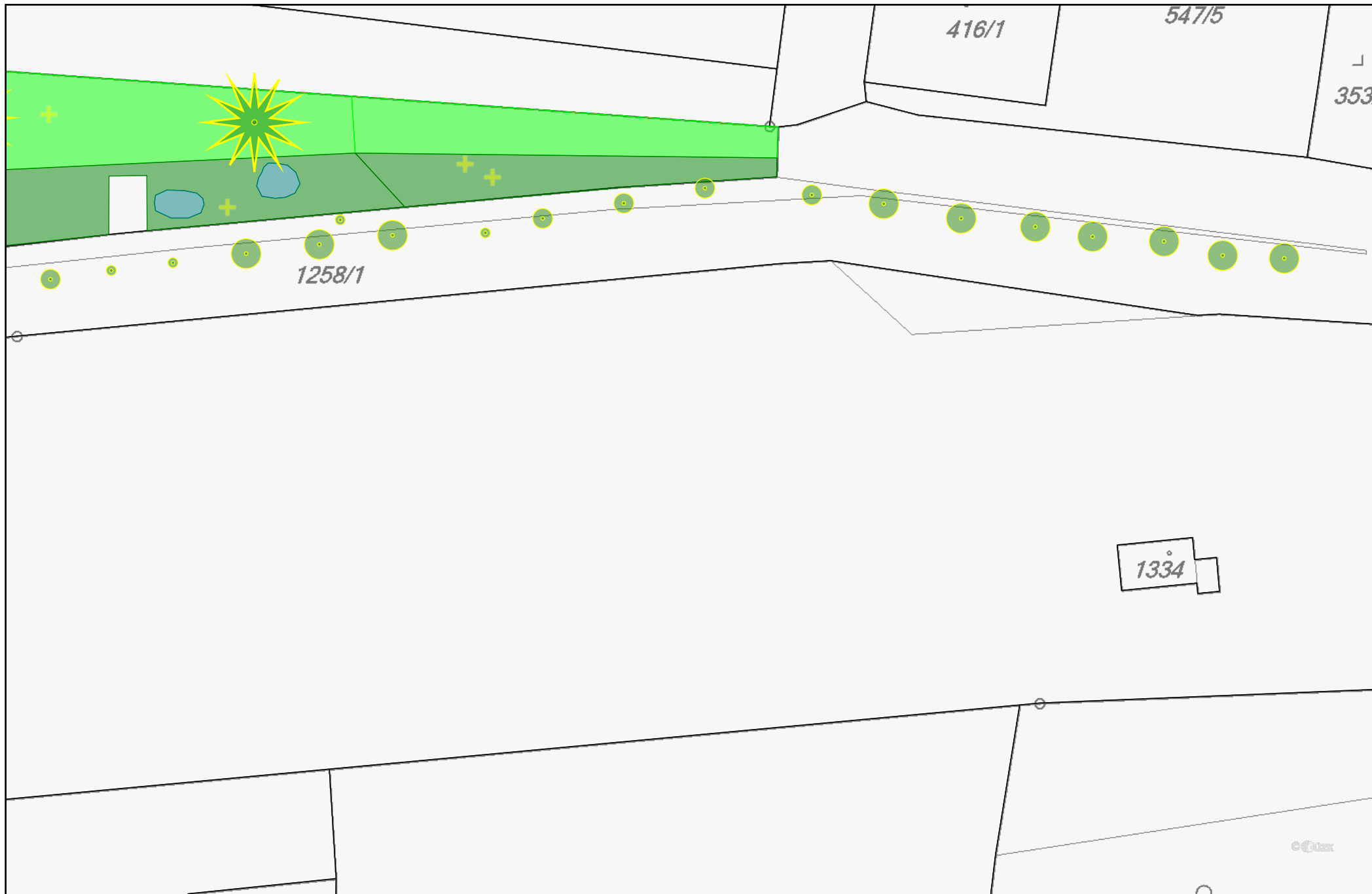
Benešov nad Ploučnicí(1:500), 66/81



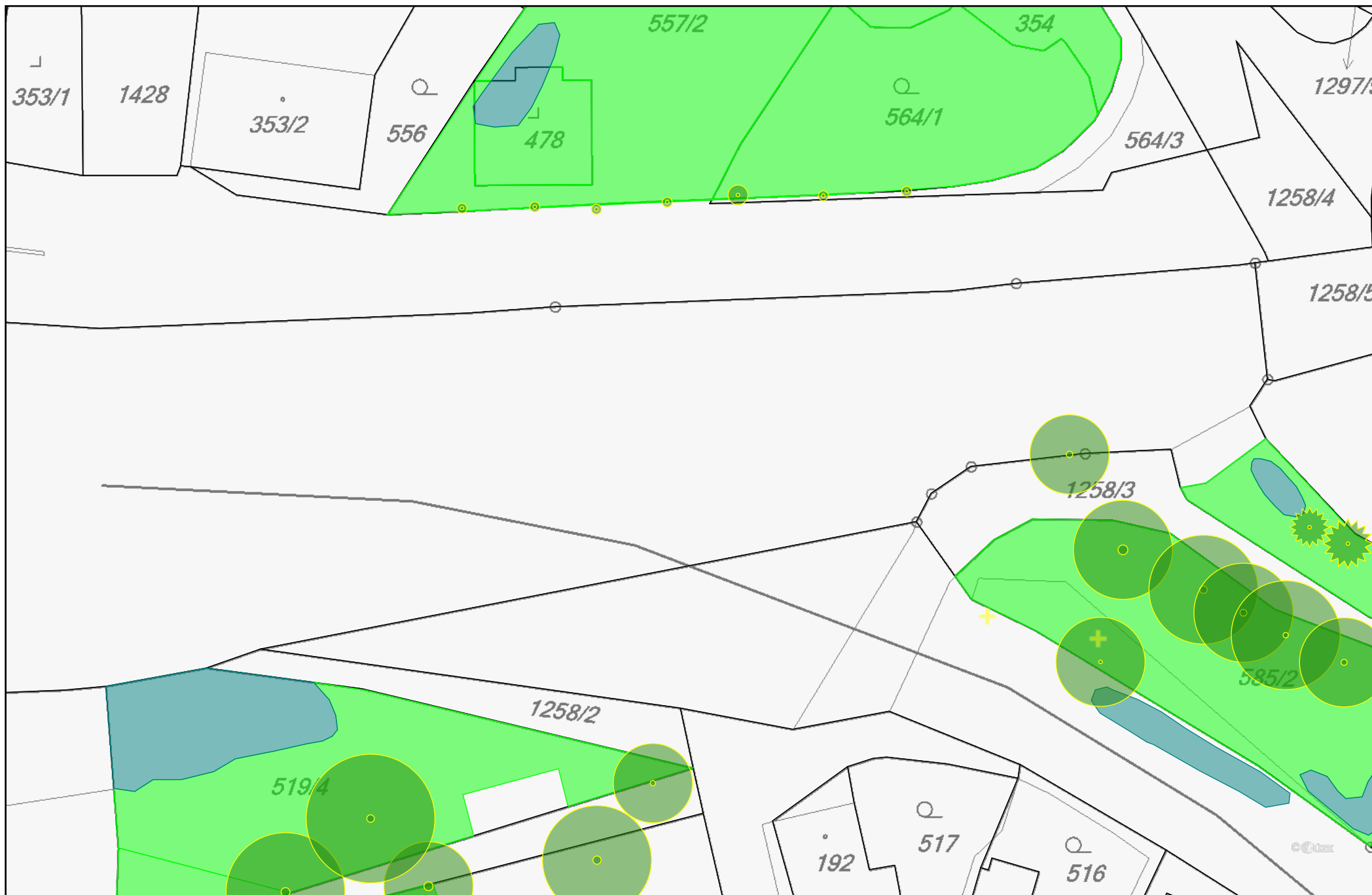
Benešov nad Ploučnicí(1:500), 67/81



Benešov nad Ploučnicí(1:500), 68/81



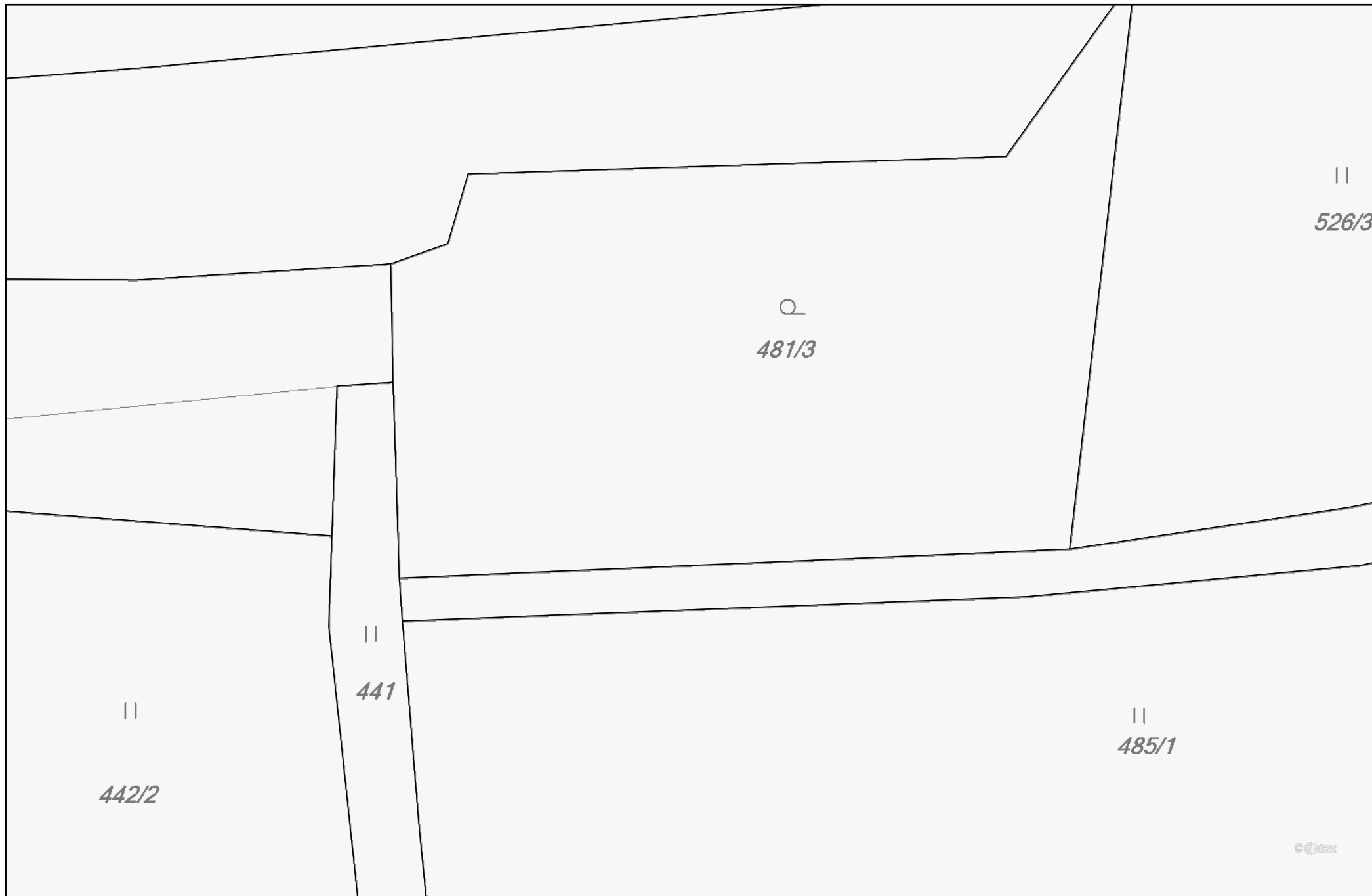
Benešov nad Ploučnicí(1:500), 69/81



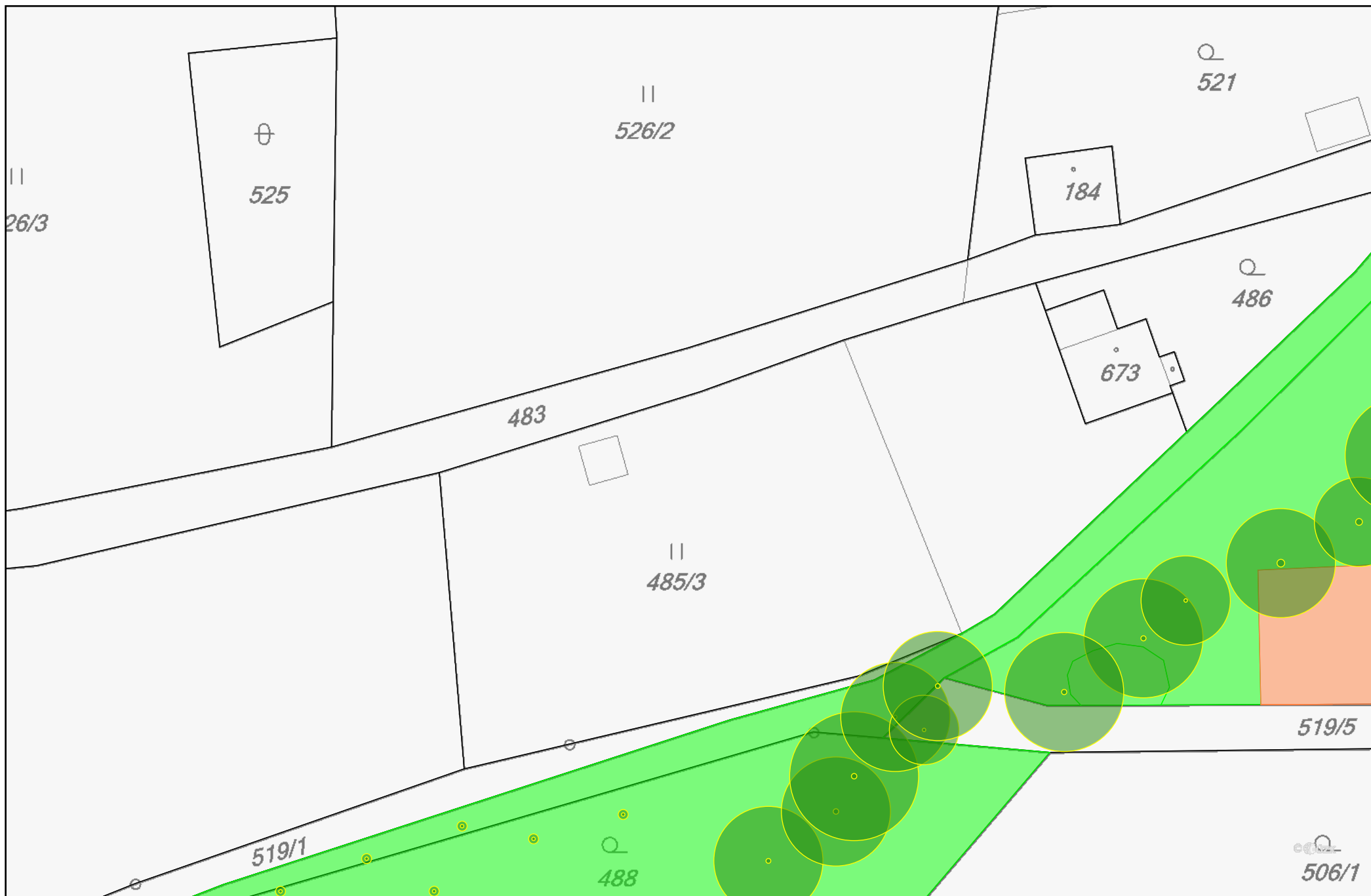
Benešov nad Ploučnicí(1:500), 70/81



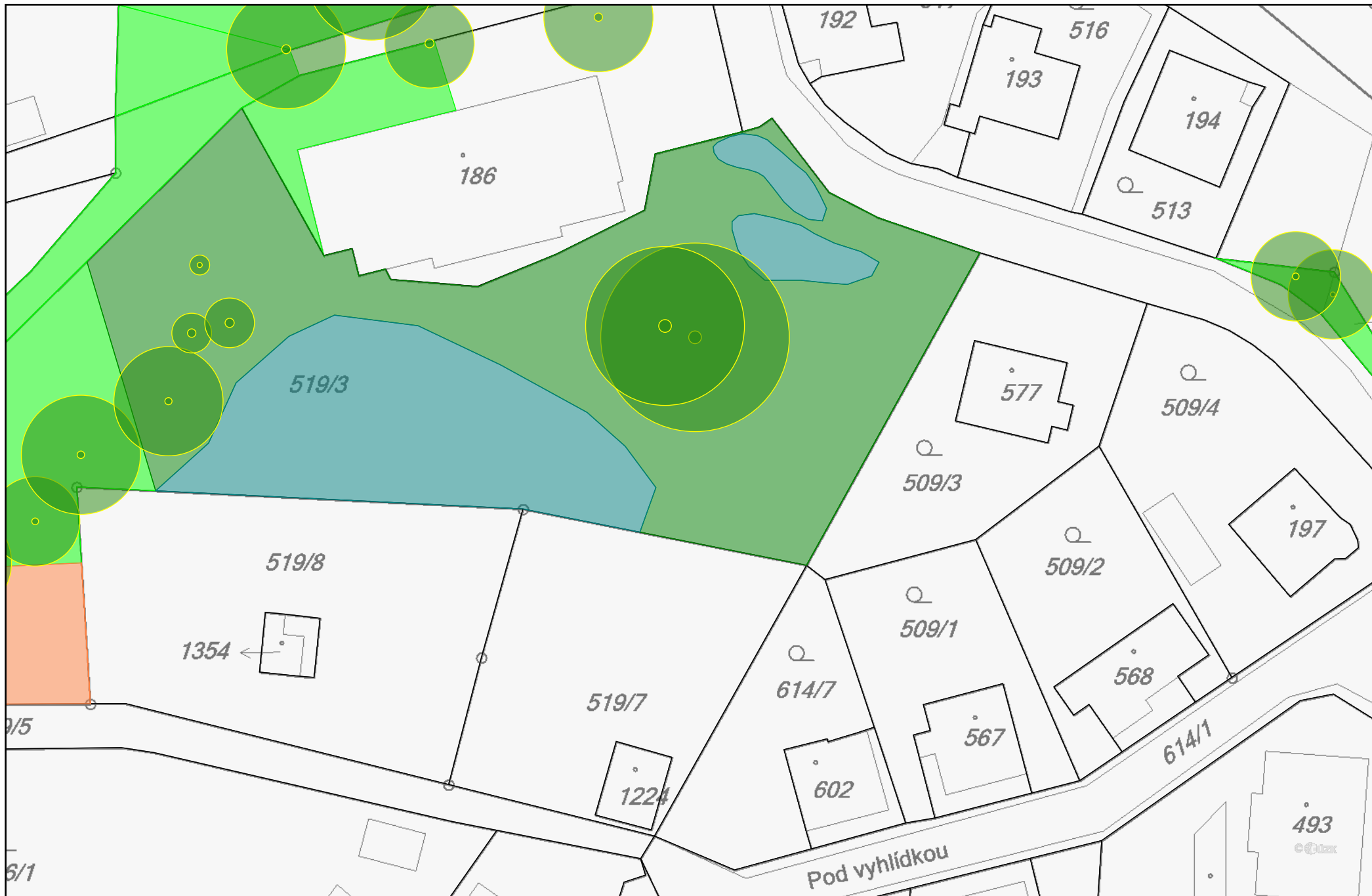
Benešov nad Ploučnicí(1:500), 71/81



Benešov nad Ploučnicí(1:500), 72/81



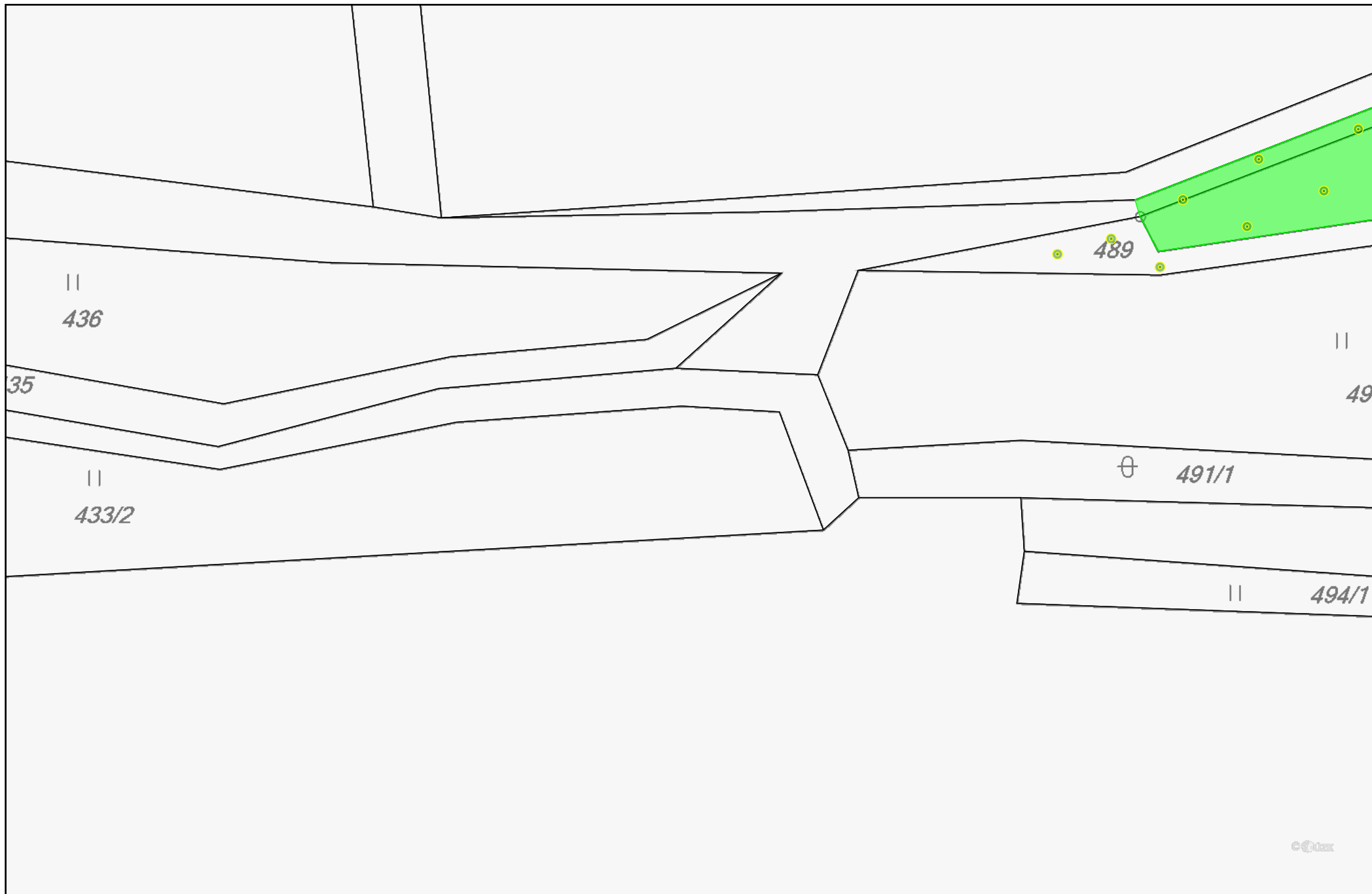
Benešov nad Ploučnicí(1:500), 73/81



Benešov nad Ploučnicí(1:500), 74/81



Benešov nad Ploučnicí(1:500), 75/81



Benešov nad Ploučnicí(1:500), 76/81



Benešov nad Ploučnicí(1:500), 77/81



Benešov nad Ploučnicí(1:500), 78/81



Benešov nad Ploučnicí(1:500), 79/81



Benešov nad Ploučnicí(1:500), 80/81



Benešov nad Ploučnicí(1:500), 81/81

